

INTRODUCERE

Prezenta lucrare a fost realizata la solicitarea Consiliului local si a Primariei Comunei Valea Ursului si reflecta atitudinea intregii comunitati cu privire la prioritatile de dezvoltare ale comunei pentru perioada 2013-2020.

Ca parte a comunitatii europene, comuna Valea Ursului trebuie sa adopte si sa implementeze o viziune strategica privitor la dezvoltarea sa pe termen scurt si mediu. Strategia de Dezvoltare Economico - Sociala Durabila constituie un document de importanta majora pentru administratia publica locala in vederea proiectarii principalelor directii de dezvoltare ale localitatii, in acord cu strategiile de dezvoltare regionala si nationala, cu directivele, valorile si principiile europene. Identificarea problemelor, constituirea unui portofoliu de solutii posibile, aplicarea solutiilor celor mai potrivite cu ajutorul unor proiecte, constituie drumul simplificat cel mai potrivit in politica de dezvoltare locala pentru ridicarea standardului de viata al cetatenilor comunitatii.

Obiectivul strategiei de dezvoltare consta in stabilirea cadrului general de dezvoltare a comunei Valea Ursului pentru perioada 2013-2020, prin crearea conditiilor necesare pentru cresterea capacitatii sale economico-sociale, pe termen scurt si mediu.

Scopul principal al acestei strategii este de a stabili cadrul strategic de dezvoltare durabila a localitatii in contextul noilor directii prioritare trasate la nivel european, ca cerinte obligatorii pentru atingerea urmatorului nivel de integrare in Uniunea Europeana.

Odata elaborata o astfel de strategie este mult mai usor de stabilit o ordine de prioritati si de alocare optima a resurselor financiare care, intotdeauna sunt insuficiente. De asemenea, *pe baza strategiei se fundamenteaza si se justifica cererile de finantare pentru atragerea de resurse financiare nerambursabile din diferite fonduri structurale si de coeziune ale Uniunii Europene.*

De aceea este important sa se acorde o atentie deosebita elaborarii acestui document si sa se asigure o participare cat mai larga a cetatenilor la elaborarea lui si mai ales la aplicarea acestuia.

Procesul de elaborare a prezentei strategii este structurat in trei etape principale:

I. Etapa de Analiza

Implica atat colectarea datelor utilizand toate sursele posibile (analiza situatiei existente, consultarea statisticilor oficiale, studii de fezabilitate si alte documente care contin informatii relevante) cat si analiza documentelor programatice (POR, POS, PNDR, etc.) pentru identificarea politicilor si directiilor de dezvoltare europene si nationale, regionale, judetene; a fondurilor, programelor operationale existente, care pot fi accesate pentru a se asigura o dezvoltare locala durabila si integrata. Ca urmare va avea loc crearea si dezvoltarea unei baze de date din toate sectoarele de activitate pentru o cunoastere aprofundata a resurselor si nevoilor comunitatii, precum si evaluarea potentialului local. Identificarea si evaluarea punctelor tari si a celor slabe se face printr-o evaluare obiectiva a situatiei existente, iar oportunitatile si riscurile luate in considerare permit identificarea unor tinte si mobilizarea resurselor si eforturilor pentru atingerea lor.

II. Etapa de elaborare a strategiei

In functie de datele culese si problemele identificate se vor stabili obiectivele pe termen scurt si mediu ale comunei. Astfel se vor identifica domeniile de interes, se va concepe designul strategiei si se va proceda la elaborarea acesteia. Aceasta etapa este cea mai insemnata in cadrul demersului formularii strategiei de dezvoltare locala, solicitand implicarea intregii comunitati, de la membrii persoane fizice la organizatii publice si private si alesii locali.

III. Etapa de implementare si evaluare a strategiei de dezvoltare locala

Aceasta va include si elaborarea portofoliului de proiecte.

Metodologia de elaborare a Strategiei de Dezvoltare Economico - Sociala Durabila este axata pe urmatoarele directii de actiune:

- I. Asigurarea unui management organizational si conceptual, coerent structurat pe cele trei etape/faze de lucru.
- II. Aplicarea metodei participativ-activa prin abordarea consultarii publice si stabilirea de grupe tematice de lucru pentru fiecare domeniu de interes.

Din aceste grupe de lucru vor face parte atat reprezentantii primariei, consilieri locali, cat si agenti economici, ONG-uri si persoane fizice interesate. Aceste grupe de lucru vor dezbate in cadrul reuniunilor de lucru ce vor fi organizate pe parcursul procesului de elaborare a strategiei.

- III. Monitorizarea si evaluarea permanenta a procesului de elaborare si dezvoltare a strategiei in vederea asigurarii calitatii lucrarii, corectitudinii datelor si informatiilor incluse si aplicarea eventualelor revizuirii/modificari care se impun.

Aceasta strategie se cere aprobata si insusita de administratia locala care trebuie sa utilizeze toate parghiile de antrenare a intregii comunitati la aplicarea ei.

Pentru acoperirea intregii problematici specifice care priveste dezvoltarea locala in mediul rural s-au delimitat 6 domenii de aplicare si 27 de sectoare relevante. Ele cuprind atat elementele de interes public, comunitar publice, cat si cele private deoarece interesele personale si cele comune au foarte multe puncte de intersectie intr-un proces dinamic complex. Este necesar ca toti locuitorii sa-si aduca contributia la rezolvarea problemelor care ii privesc.

Prin activitatile desfasurate pentru elaborarea Strategiei s-au urmarit:

- ❖ realizarea unei viziuni clare pentru anii 2013 - 2020 in toate domeniile care privesc dezvoltarea economico-sociala durabila;
- ❖ dezvoltarea unei practici democratice prin stimularea participarii cetatenilor la formularea problemelor si luarea deciziilor: constituirea grupelor tematice de lucru din care vor face parte atat reprezentantii institutiilor de profil, consilieri locali, cat si agenti comerciali, ong-uri si persoane fizice dornice sa participe;

- ❖ promovarea soluțiilor nepoluante și prietenoase cu natura în valorificarea resurselor locale;
- ❖ dezvoltarea relațiilor de parteneriat și colaborare bazate pe interese comune;
- ❖ creșterea performanței și capacității autorităților locale de a răspunde la așteptările și exigentele cetățenilor;
- ❖ creșterea veniturilor populației prin inițierea de activități profitabile și crearea de noi locuri de muncă;
- ❖ creșterea siguranței vieții locuitorilor comunei.

Metodologia folosită a asigurat Strategiei un pronunțat caracter practic, fundamentat pe date prelucrate din cele mai diverse surse și orientat în special pe oportunitatea de a accesa prin proiecte resursele financiare puse la dispoziție prin Fondurile structurale de care va beneficia România în perioada 2014 - 2020, ca membru cu drepturi depline, dar și cu îndatoriri, a Uniunii Europene.

Strategia de Dezvoltare Economico-Socială Durabilă va avea ca rezultate principale:

- ❖ Analiza socio-economică a comunei - situația existentă la nivel local
- ❖ Analiza SWOT
- ❖ Plan local de acțiune pentru atingerea obiectivelor strategiei
- ❖ Portofoliu de proiecte pentru perioada 2013 – 2020

Echipa de proiect aduce mulțumiri tuturor colaboratorilor care au înțeles necesitatea implicării într-un astfel de demers, au răspuns cu promptitudine cerințelor și au furnizat soluții de rezolvare a problemelor.

Rămânem în continuare la dispoziția Consiliului Local și a Primăriei cu consultanța necesară pentru aplicatii pe proiecte pentru accesarea fondurilor structurale și a altor fonduri disponibile.

Capitolul I.

CADRUL STRATEGIC GENERAL AL DEZVOLTĂRII COMUNITĂȚILOR RURALE DIN ROMANIA

1.1 Context european

Extinderea Uniunii Europene la 27 de state membre a condus la apariția unor noi perspective de dezvoltare a sectorului agricol la nivel european care încă prezintă decalaje mari de dezvoltare și valorificare a potențialului agricol. Deși este una dintre cele mai bogate și prospere regiuni ale lumii, între statele membre ale UE încă există mari disparități din punct de vedere economico-social.

Politica agricolă a Uniunii Europene, cunoscută și sub numele de Politică Agricolă Comună, are ca obiectiv principal stabilirea și menținerea unui echilibru între producția alimentară europeană și dezvoltarea economică durabilă a comunităților rurale, cu accent pe diversificarea activităților economice și protecția mediului.

Politica Agricolă Comună (PAC) este una dintre primele politici comune adoptate de către Uniunea Europeană, care se evidențiază prin câteva trăsături distincte:

- ❖ Este o politică integrționistă, având în vedere că politicile agricole naționale au fost înlocuite, pentru marea majoritate a producției agricole, de reglementări comune de funcționare a pietelor și comercializare a produselor.
- ❖ Este o politică mare consumatoare de resurse financiare. Politică agricolă consumă, prin sistemul complex de subvenții și alte stimulente financiare, circa jumătate din bugetul comun.
- ❖ Manifestă un grad sporit de vulnerabilitate la presiunile de lobbying. Organizațiile producătorilor agricoli au capatat o influență foarte puternică în timpul războiului, pe care ulterior și-au păstrat-o, iar pe parcursul dezvoltării PAC, și-au consolidat-o. Concepția însăși a PAC, de protejare a veniturilor producătorilor agricoli, a avut o contribuție însemnată la consolidarea poziției acestor organizații.

Politica agricola comuna este centrata in jurul a doi piloni:

- ❖ Pilonul organizatiilor comune de piata care cuprinde masurile comune de reglementare a functionarii pietelor integrate ale produselor agricole.
- ❖ Pilonul dezvoltarii rurale care include masuri structurale ce vizeaza dezvoltarea armonioasa a zonelor rurale din urmatoarele perspective: sociala, a diversitatii activitatilor, a calitatii produselor si a protejarii mediului.

Potrivit Reglementarii Consiliului Europei nr. 1290/2005 privind finantarea politicii agricole comune, s-a creat Fondul European Agricol pentru Dezvoltare Rurala (FEADR) - pentru finantarea programelor de dezvoltare rurala. Astfel, inca din anul 2007, Ministerul Agriculturii si Dezvoltarii Rurale impreuna cu, Comunitatea Europeana a elaborat un program de masuri care sa ajute la dezvoltarea agriculturii din Romania, prin sprijinirea finantarilor din Fondul European Agricol pentru Dezvoltare Rurala. Aceste masuri sunt prezentate in PNDR – Program National de Dezvoltare Rurala, si au ca scop dezvoltarea si eficientizarea agriculturii cu accent pe trecerea de la o agricultura nerentabila la o agricultura moderna. PNDR este detaliaza modul concret in care sunt finantate investitiile din fondurile europene pentru agricultura si dezvoltare rurala.

Pentru implementarea **Programului National de Dezvoltare Rurala** pentru perioada 2007 - 2013 a fost creat Planul National Strategic pentru Romania. Acesta a fost conceput in acord cu Liniile Directoare Strategice Comunitare ce fac referire la mediul rural.

Prin **Planul National Strategic 2007 – 2013** si ulterior prin PNDR s-au conturat patru directii (axe) prioritare pentru finantare prin **FEADR**:

Axa I - Cresterea competitivitatii sectorului agricol si silvic - urmareste restructurarea si dezvoltarea productiei agricole si silvice, dar si a industriilor prelucratoare aferente, pentru a le face mai competitive si pentru a contribui la cresterea economica si convergenta veniturilor din spatiul rural (acolo unde este posibil), in paralel cu asigurarea conditiilor de trai si protectia mediului din aceste zone.

Domenii majore de interventie:

Domeniul de interventie 1. Formare profesionala (training), informare si difuzare de Cunostinte

Domeniul de interventie 2. Instalarea tinerilor fermieri

Domeniul de interventie 3. Pensionarea timpurie a fermierilor si a muncitorilor agricoli

Domeniul de interventie 4. Utilizarea serviciilor de consiliere si consultanta

Domeniul de interventie 5. Modernizarea exploatarilor agricole

Domeniul de interventie 6. Imbunatatirea valorii economice a padurii

Domeniul de interventie 7. Cresterea valorii adaugate a produselor agricole si forestiere

Domeniul de interventie 8. Imbunatatirea si dezvoltarea infrastructurii legate de dezvoltarea

si adaptarea agriculturii si silviculturii

Domeniul de interventie 9. Sprijinirea fermelor agricole de semisubzistenta

Domeniul de interventie 10. Infiintarea grupurilor de producatori

Axa II - **Imbunatatirea mediului si a zonelor rurale** - pune accent pe mentinerea si imbunatatirea calitatii mediului din zonele rurale ale Romaniei prin promovarea unui management durabil atat pe suprafetele agricole, cat si pe cele forestiere. Obiectivele privind mentinerea biodiversitatii si conservarea naturii se materializeaza prin sprijinirea conservarii si dezvoltarii padurii, asigurarea unei ocupari echilibrate a teritoriului si dezvoltarea practicilor de management durabil al terenurilor agricole si forestiere.

De asemenea sunt vizate investitii in dezvoltarea infrastructurii si serviciilor rurale. O importanta deosebita este acordata si multifunctionalitatii economice a zonelor rurale, conservarii si punerii in valoare a patrimoniului cultural si arhitectural.

Domenii de interventie:

Domeniul de interventie 1. Sprijin pentru zonele defavorizate

Domeniul de interventie 2. Plati compensatorii pentru utilizatorii de terenuri agricole din zonele desemnate Natura 2000

Domeniul de interventie 3. Plati de Agro-mediu

Domeniul de interventie 4. Prima impadurire a terenurilor agricole

Domeniul de interventie 5. Prima impadurire a terenurilor neagricole

Domeniul de interventie 6. Plati Natura 2000

Axa III - *Imbunatatirea calitatii vietii in zonele rurale si diversificarea economiei rurale* - vizeaza gestionarea si facilitarea tranzitiei fortei de munca din sectorul agricol catre alte sectoare care sa le asigure un nivel de trai corespunzator din punct de vedere social si economic.

Domenii de interventie:

Domeniul de interventie 1. Sprijin pentru diversificarea catre activitati non-agricole si crearea si dezvoltarea de microintreprinderi

Domeniul de interventie 2. Incurajarea activitatilor turistice

Domeniul de interventie 3. Renovarea, dezvoltarea satelor, conservarea si imbunatatirea mostenirii rurale

Domeniul de interventie 4. Dobandire de competente, animarea si implementarea strategiilor de dezvoltare locala

Domeniul de interventie 5. Implementarea strategiilor de dezvoltare locala

O a patra directie (Axa IV) – **LEADER** – are in vedere implementarea unor strategii locale de dezvoltare pentru imbunatatirea guvernarii administrative la nivel rural.

Domenii de interventie:

Domeniul de interventie Functionarea **Grupurilor de Actiune**, dobandirea de competente si animarea teritoriului

Domeniul de interventie Reteaua Nationala de Dezvoltare Rurala

Domeniul de interventie Asistenta Tehnica

Un alt fond creat pentru dezvoltare rurala este Fondul European pentru Pescuit (FEP).

FEP are ca obiectiv asigurarea pe termen lung a activitatilor de pescuit printr-o exploatare eficienta a resurselor acvatice, la dimensionarea flotelor de pescuit, precum si dezvoltarea si imbunatatirea vietii marine, a lacurilor si zonelor de coasta afectate de activitatile intensive de pescuit si acvacultura.

Sprijinul acordat prin FEP poate fi directionat pe cinci prioritati, dintre care mentionam reabilitarea flotei de pescuit, Acvacultura, dar si dezvoltarea sustenabila a zonelor de pescuit costalier.

Politica de coeziune este unul din instrumentele de promovare a dezvoltării durabile în cadrul Uniunii Europene, care oferă cadrul necesar pentru finanțarea unei game variate de proiecte și investiții pentru o dezvoltare socio-economică echilibrată a statelor membre ale UE și în regiunile lor.

Principalul obiectiv al politicii de coeziune socială și economică îl constituie diminuarea disparităților existente, în primul rând, prin aplicarea principiului solidarității.

Pentru perioada 2007 – 2013, Politica de coeziune economică și socială a Uniunii Europene a avut 3 mari obiective:

1. Obiectivul *Convergența*, finanțat cu 80% din bugetul destinat fondurilor structurale și de coeziune.

Acesta vizează:

- regiunile din statele membre ale Uniunii Europene care au un PIB/locuitor mai mic decât 75% din media comunitară;
- regiunile care intra sub așa numitul "efect statistic";

2. *Competitivitate regională și ocupare a forței de muncă*, finanțat cu 15% din bugetul destinat fondurilor structurale și de coeziune. Acest al doilea obiectiv vizează regiunile care nu sunt eligibile în cadrul obiectivului de convergență.

3. *Cooperare teritorială europeană*, finanțat cu 5% din bugetul destinat fondurilor structurale și de coeziune, care vizează:

- cooperarea transnațională;
- cooperarea transfrontalieră;
- cooperarea interregională.

1.1.a Orizont 2014-2020

În contextul **perspectivei bugetare post-2013**, se impune o nouă reformare a Politicii Agricole Comune, inclusiv pentru România. Noile modificări necesită, din partea României, acordarea unei atenții deosebite referitoare la următoarele aspecte: identificarea și ierarhizarea corectă a priorităților de dezvoltare rurală; evaluarea conjugată a constrângerilor de implementare – care vizează condițiile de eligibilitate, intensitatea intervenției comunitare și intensitatea funcționalității instituționale; evaluarea corectă a compatibilității dintre măsurile propuse în meniul comunitar și nevoile reale ale ruralului românesc; definirea exactă a obiectului intervenției și stabilirea cuantumului intervenției – valorificarea oportunității de „flexibilitate”. (sursa: Institutul european din România- „Reforma PAC în contextul perspectivei bugetare post-2013”).

Conform Comunicării Comisiei Europene, unul din principalele obiective strategice pe termen mediu ale Politicii Agricole Comune se referă la crearea unor comunități rurale durabile care să asigure o dezvoltare economică, socială și de mediu echilibrată teritorial.

Obiectivele PAC 2014-2020 vizează trei aspecte principale: plățile directe, mediu și dezvoltarea rurală.

Pentru perioada 2014-2020 Comisia Europeană a adoptat un pachet legislativ privind politica de coeziune care vizează stimularea creșterii și a ocupării forței de muncă în toată Europa, orientând investițiile UE către obiectivele agendei europene pentru creștere economică și locuri de muncă („Europa 2020”).

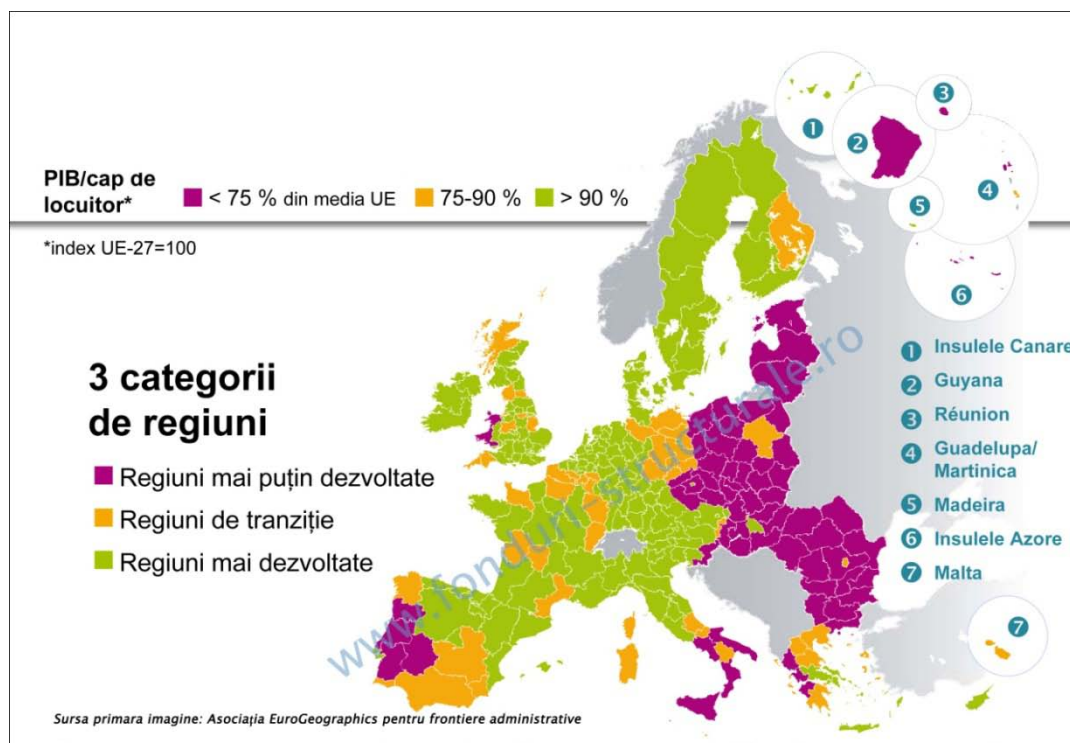
În acest context, Politica de coeziune economică și socială a Uniunii Europene propune 3 direcții prioritare:

- ❖ Creștere inteligentă: dezvoltarea unei economii bazate pe cunoaștere și inovare;
- ❖ Creștere durabilă: promovarea unei economii mai eficiente din punctul de vedere al utilizării resurselor, mai ecologice și mai competitive;
- ❖ Creștere favorabilă incluziunii: promovarea unei economii cu o rată ridicată a ocupării forței de muncă, care să asigure coeziunea socială și teritorială.

Resursele financiare vor fi alocate prin intermediul celor trei fonduri importante: Fondul European de Dezvoltare Regionala, Fondul Social European si Fondul de Coeziune. Printre prioritatile acestor **fonduri in perioada 2014-2020** amintim: cercetare, dezvoltare si inovare; imbunatatirea accesului la informatii si a calitatii acestora, precum si la tehnologiile comunicatiilor; schimbarile climatice si trecerea la o economie cu emisii reduse de dioxid de carbon; sprijin comercial acordat IMM-urilor; infrastructurile de sanatate, educatie si sociale; *dezvoltarea rurala* si *urbana durabila*; promovarea ocuparii fortei de munca si sprijinirea mobilitatii lucratorilor; promovarea incluziunii sociale si combaterea saraciei; efectuarea de investitii in domeniul educatiei, al formarii competentelor si al invatarii pe tot parcursul vietii.

Impactul fondurilor alocate va fi consolidat prin simplificarea si armonizarea normelor diferitelor fonduri, inclusiv cele legate de dezvoltarea rurala si de afacerile maritime si pescuit.

Arhitectura Politicii de coeziune				
2007 - 2013		2014 – 2020		
Obiective	Fonduri	Tinte	Categoriile de regiuni	Fonduri
Convergenta	FEDR FSE FC	Investitii pentru dezvoltare si locuri de munca	- Regiuni mai putin dezvoltate; - Regiuni in tranzitie.	FEDR FSE FC
Competivitate si ocuparea fortei de munca	FEDR FSE		- Regiuni mai dezvoltate.	FEDR FSE
Cooperare teritoriala europeana	FEDR	Cooperare teritoriala europeana		FEDR



Sursa: www.fonduri-structurale.ro

Fondul European de Dezvoltare Regională (FEDR)

Conceput pentru a reduce diferența între nivelurile de dezvoltare a regiunilor europene și a recupera din decalajul regiunilor cel mai puțin favorizate, acesta este cel mai important fond structural, din punct de vedere al resurselor financiare alocate, fiind un important instrument de corecție a dezechilibrelor regionale.

FEDR definește tipurile de acțiuni care pot să beneficieze de o finanțare și stabilește misiunile și extinderea intervenției FEDR în contextul obiectivelor „convergență”, „competitivitate regională și ocuparea forței de muncă” și „cooperare teritorială europeană” ale politicii de coeziune reformate pentru perioada 2007-2013.

Este vorba, în special, de finanțări legate de:

- investiții care contribuie la crearea de locuri de muncă durabile;
- investiții în infrastructuri;

- masuri de sustinere a dezvoltarii regionale si locale, care cuprind asistenta si serviciile pentru intreprinderi, in special pentru intreprinderile mici si mijlocii (IMM-uri);

Convergenta

Referitor la obiectivului "convergenta", FEDR isi propune sa sustina dezvoltarea economica durabila integrata, precum si crearea de locuri de munca durabile. Astfel sunt punctate urmatoarele domenii:

- cercetare si dezvoltare tehnologica (CDT), inovatie si spirit de intreprinzator;
- societatea informationala;
- mediu;
- prevenirea riscurilor;
- turism;
- cultura;
- transporturi;
- energie;
- educatie;
- infrastructurile sanitare si sociale;
- ajutorul direct pentru investitiile in intreprinderile mici si mijlocii (IMM-uri).

Competitivitate regionala si ocuparea fortei de munca

In ceea ce priveste obiectivul "competitivitate regionala si ocuparea fortei de munca", fondurile sunt alocate cu prioritate pentru:

- inovatie si economia cunoasterii, in special in domeniul imbunatatirii capacitatilor regionale de CDT si de inovatie, al spiritului de intreprindere si al crearii unor noi instrumente financiare pentru intreprinderi;
- mediu si prevenirea riscurilor, cu reabilitarea terenurilor contaminate, stimularea eficientei energetice, promovarea transporturilor publice urbane ecologice si elaborarea de planuri pentru prevenirea si gestionarea riscurilor naturale si tehnologice;

- acces la serviciile de transport si telecomunicatii de interes economic general si incurajarea accesului IMM-urilor la tehnologiile informatiei si comunicarii (TIC).

Cooperare teritoriala europeana

Pentru obiectivul ”cooperare teritoriala europeana”, sprijinul financiar va fi orientat catre:

- dezvoltarea unor activitati economice si sociale transfrontaliere prin intermediul unor strategii comune in favoarea dezvoltarii teritoriale durabile.
- instituirea si dezvoltarea cooperarii transnationale, inclusiv a cooperarii bilaterale intre regiunile maritime.
- consolidarea eficientei politicii regionale.

Cat despre zonele rurale si zonele dependente de pescuit, interventia FEDR se va concentra cu precadere, pe urmatoarele domenii:

- infrastructura - pentru imbunatatirea accesibilitatii;
- retele si servicii de telecomunicatii in zonele rurale;
- mediul de afaceri- dezvoltarea noilor activitati economice;
- consolidarea legaturilor intre zonele urbane si rurale;
- dezvoltarea turismului si a amenajarii mediului rural.

Fondul Social European (FSE)

Reprezinta principalul instrument creat de Uniunea Europeana cu scopul de a contribui la cresterea gradului de ocupare si implicit la reducerea diferentelor cu privire la standardele de viata in statele membre ale UE.

FSE este conceput pentru finantarea urmatoarelor directii prioritare:

- Cresterea adaptabilitatii lucratorilor si intreprinderilor;
- Cresterea accesului si a participarii pe piata muncii;
- Promovarea incluziunii sociale prin lupta impotriva discriminarii si facilitarea accesului pe piata muncii pentru persoanele dezavantajate.

Fondul Social European sustine regiunile mai putin dezvoltate, prin:

- Investitii in capital uman, in special prin imbunatatirea sistemelor de educatie si formare;
- Actiuni avand drept scop dezvoltarea capacitatii institutionale si a eficientei administratiilor publice, la nivel national, regional sau local.

In Romania, FSE finanteaza doua programe operationale:

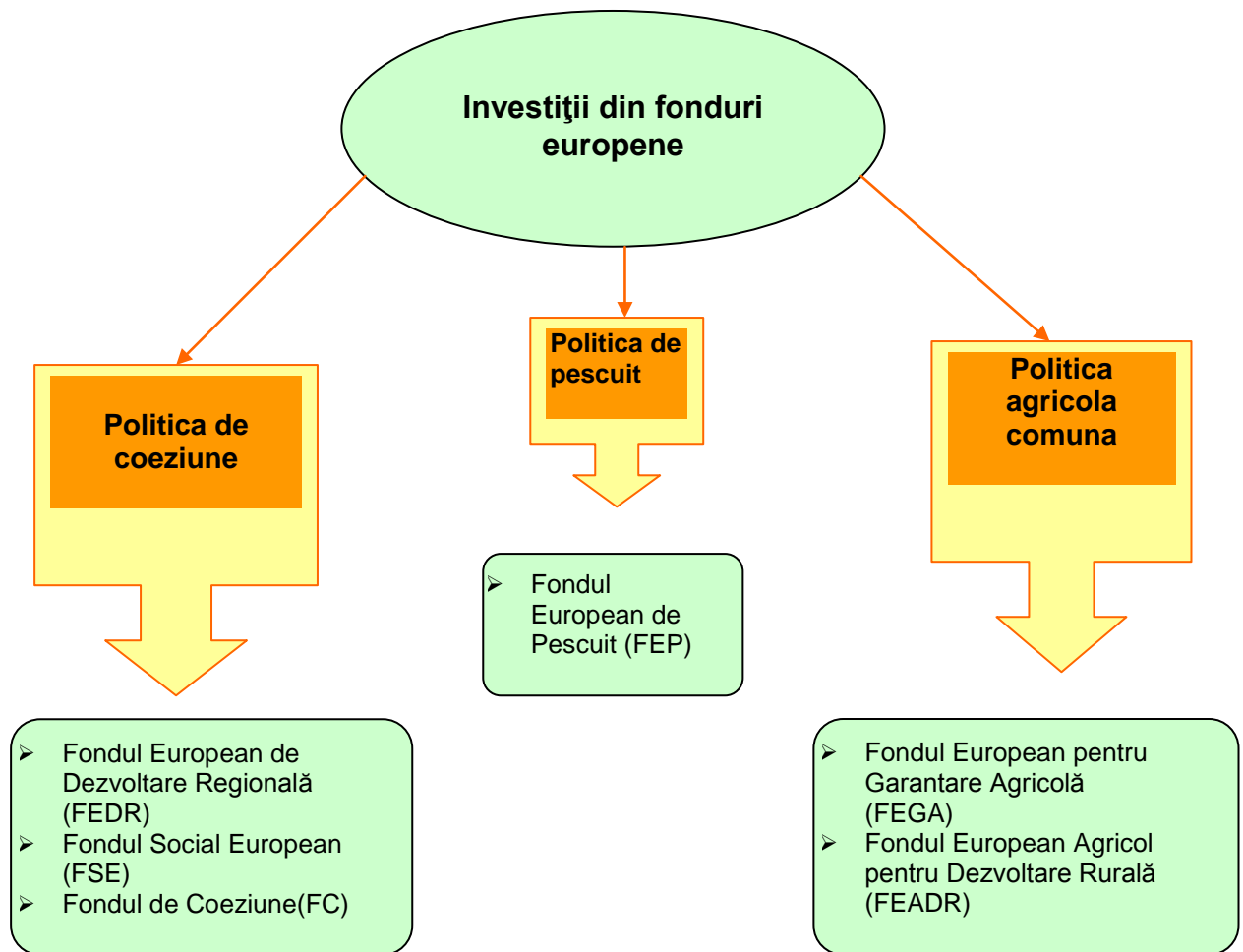
- Programul Operational Sectorial Dezvoltarea Resurselor Umane (POS DRU), cu o alocare financiara FSE de 3.476 mil. € (18,1% din FSC);
- Programul Operational Dezvoltarea Capacitatii Administrative, cu o alocare financiara FSE de 208 mil. € (1,1% din FSC).

Fondul de coeziune (FC)

Fondul de Coeziune a fost creat cu scopul de a ajuta la restabilirea echilibrului economic a statelor membre cu un produs national brut (PNB) pe cap de locuitor de mai putin de 90% din media comunitara. Acesta sustine actiuni in cadrul obiectivului „Convergenta” si se afla sub incidenta acelorasi reguli de programare, de gestionare si de control ca in cazul FSE si FEDR.

Fondul de coeziune este destinat proiectelor mari de infrastructura precum:

- retele transeuropene de transport, in special proiectele prioritare de interes european definite de Uniunea Europeana;
- proiecte de mediu si proiecte din domeniul energiei sau al transporturilor, atata vreme ce acestea prezinta avantaje clare pentru mediu: eficacitate energetica, utilizarea de surse de energie regenerabile, dezvoltarea transportului feroviar, sprijinirea intermodalitatii, consolidarea transporturilor publice etc.



Pentru perioada 2007-2013 României i-au fost alocate 19,667 miliarde euro din Fondurile Structurale și de Coeziune ale Uniunii Europene.

Obiectiv	Program Operational (PO)	Procent sume alocate din bugetul total	Instrument Structural	Autoritatea de Management a Programului Operational (PO)
Convergența	1. POS Transport	23%	Fondul de Coeziune și Fondul European de Dezvoltare Regională	Ministerul Transporturilor și Infrastructurii

Comuna Valea Ursului
Strategia de Dezvoltare Economico-Socială Durabilă 2014 – 2020

	2. POS Mediu	23%	Fondul de Coeziune si Fondul European de Dezvoltare Regionala	Ministerul Mediului si Padurilor
	3. PO Regional (POR)	19%	Fondul European de Dezvoltare Regionala	Ministerul Dezvoltarii Regionale si Turismului
	4. POS Dezvoltarea Resurselor Umane	18%	Fondul Social European	Ministerul Muncii, Familiei si Protectiei Sociale
	5. POS Cresterea Competitivitatii Economice	13%	Fondul European de Dezvoltare Regionala	Ministerul Economiei, Comertului si Mediului de Afaceri
	6. PO Dezvoltarea Capacitatii Administrative	1%	Fondul Social European	Ministerul Administratiei si Internelor
	7. PO Asistenta Tehnica	1%	Fondul European de Dezvoltare Regionala	Ministerul Finantelor Publice
	Cooperare Teritoriala	8-13. PO Cooperare Teritoriala	2%	Fondul European de Dezvoltare Regionala

1.2. Context national

Planul National de Dezvoltare

Planul National de Dezvoltare (PND) este instrumentul fundamental prin care Romania si-a propus sa recupereze decalajele socio – economice fata de Uniunea Europeana, reprezentand un instrument de prioritizare a investitiilor publice pentru dezvoltare.

Planul National de Dezvoltare avea ca obiectiv global, pentru perioada 2007-2013, "reducerea cat mai rapida a disparitatilor de dezvoltare socio-economica intre Romania si Statele Membre ale Uniunii Europene".

Pentru perioada de programare 2007-2013, PND a fost elaborat cu respectarea unor principii de programare specifice, stabilite in Regulamentul Consiliului (CE) nr.1260/1999 din 21 iunie 1999 privind dispozitii generale pentru fondurile structurale (Art.8 - complementaritatea si parteneriatul, Art.11 - aditionalitatea, Art.15-16 - planurile de dezvoltare, Art.41 - evaluarea ex-ante, Art. 46 - informarea si publicitatea), precum si a altor cerinte rezultate din recomandarile Comisiei Europene in ceea ce priveste programarea si gestionarea Instrumentelor Structurale.

Planul National de Dezvoltare a fost creat cu scopul de a stabili cadrul strategic de acces al Romaniei la Instrumentele Structurale, prioritatile si obiectivele PND 2007-2013 axandu-se pe domeniile eligibile pentru interventiile structurale (Fonduri Structurale si Fondul de Coeziune).

Structura PND 2007-2013 cuprinde urmatoarele sectiuni/capitole:

- ❖ Analiza situatiei economice si sociale (inclusiv analiza de tip SWOT);
- ❖ Prioritatile de dezvoltare pe perioada de programare 2007-2013;
- ❖ Strategia pentru realizarea prioritatilor stabilite;
- ❖ Programarea financiara multianuala;
- ❖ Prezentarea mecanismelor de implementare a PND;
- ❖ Descrierea cadrului partenerial pentru elaborarea PND.

Prin PND au fost stabilite șase priorități naționale de dezvoltare:

- ❖ Creșterea competitivității economice și dezvoltarea economiei bazate pe cunoaștere;
- ❖ Dezvoltarea și modernizarea infrastructurii de transport;
- ❖ Protejarea și îmbunătățirea mediului;
- ❖ Dezvoltarea resurselor umane, promovarea ocupării și a incluziunii sociale și întărirea capacității administrative;
- ❖ Dezvoltarea economiei rurale și creșterea productivității în sectorul agricol;
- ❖ Diminuarea disparităților de dezvoltare între regiunile țării.

Planul Național de Dezvoltare reflectă direcțiile prioritare de dezvoltare ale României la nivel național, regional și local și propune susținerea acestora prin investiții publice alocate pe baza de programe și proiecte.

În contextul reformei Politicii de Coeziune a UE pentru perioada 2007-2013 și a modificării subsecvente a reglementărilor privind managementul fondurilor structurale și de coeziune, PND reprezintă documentul pe baza căruia va fi elaborat *Cadrul Strategic Național de Referință 2007-2013*, reprezentând strategia convenită cu Comisia Europeană pentru utilizarea instrumentelor structurale.

Cadrul Strategic Național de Referință 2007-2013

Cadrul Strategic Național de Referință (CSNR) constituie documentul strategic național prin care se implementează Instrumentele Structurale (Fondul European de Dezvoltare Regională, Fondul Social European și Fondul de Coeziune). CSNR are rol de liant între prioritățile naționale de dezvoltare, stabilite în Planul Național de Dezvoltare 2007-2013, și prioritățile la nivel european - Orientările Strategice Comunitare privind Coeziunea 2007-2013 și Strategia Lisabona revizuită.

CSNR a fost elaborat de către Ministerul Economiei și Finanțelor, prin Autoritatea pentru Coordonarea Instrumentelor Structurale, în parteneriat cu structuri ale administrației

publice centrale si locale, institutii si organizatii neguvernamentale. Documentul a fost adoptat de Comisia Europeana in 25 iunie 2007.

Diferenta intre PND si CSNR este, in mare masura, pur finaciara, avand in vedere ca CSNR este sustinut exclusiv din Fondurile Structurale si de Coeziune si cofinantarea nationala aferenta, in timp ce PND include si alte finantari (programe de investitii nationale si locale, credite externe, fonduri europene pentru dezvoltare rurala si pescuit, etc.).

Implementarea instrumentelor structurale prevazute in CSNR si implicit accesarea efectiva a fondurilor europene disponibile se realizeaza prin Programe Operationale.

Programul Operational Regional – POR	
Obiective	Axe prioritare tematice
<p>Obiectiv general</p> <p>Sprijinirea unei dezvoltari economice, sociale, echilibrate teritorial si durabile a Regiunilor Romaniei, corespunzator nevoilor lor si resurselor specifice, prin concentrarea asupra polilor urbani de crestere, prin imbunatatirea conditiilor infrastructurale si ale mediului de afaceri pentru a face din regiunile Romaniei, in special cele ramase in urma, locuri mai atractive pentru a locui, a le vizita, a investi si a munci.</p> <p>Obiective specifice:</p> <ul style="list-style-type: none"> • Cresterea rolului economic si social al centrelor urbane, prin adoptarea unei abordari policentrice, 	<p>AXA PRIORITARA 1 - Sprijinirea dezvoltarii durabile a oraselor - potentiali poli de crestere</p> <p>1.1. Planuri integrate de dezvoltare urbana implementate prin proiecte din urmatoarele domenii:</p> <p>1.2. Sprijinirea investitiilor in eficienta energetica a blocurilor de locuinte</p> <p>AXA PRIORITARA 2 - Imbunatatirea infrastructurii de transport regionale si locale</p> <p>2.1 Reabilitarea si modernizarea retelei de drumuri judetene, strazi urbane – inclusiv constructia/reabilitarea soselelor de centura</p> <p>AXA PRIORITARA 3 - Imbunatatirea infrastructurii sociale</p> <p>3.1 Reabilitarea /modernizarea / echiparea infrastructurii serviciilor de sanatate</p>

<p>in vederea stimulării unei dezvoltări mai echilibrate a Regiunilor</p> <ul style="list-style-type: none"> • Îmbunătățirea accesibilității Regiunilor și în particular a accesibilității centrelor urbane și a legăturilor cu zonele înconjurătoare • Creșterea calității infrastructurii sociale a Regiunilor • Creșterea competitivității Regiunilor ca locații pentru afaceri • Creșterea contribuției turismului la dezvoltarea Regiunilor 	<p>3.2 Reabilitarea /modernizarea / dezvoltarea și echiparea infrastructurii serviciilor sociale</p> <p>3.3 Îmbunătățirea dotării cu echipamente a bazelor operationale pentru intervenții în situații de urgență</p> <p>3.4 Reabilitarea /modernizarea/ dezvoltarea și echiparea infrastructurii preuniversitare, universitare și a infrastructurii pentru formare profesională continuă</p> <p>AXA PRIORITARA 4 - Sprijinirea dezvoltării mediului de afaceri regional și local</p> <p>4.1 Dezvoltarea durabilă a structurilor de sprijinire a afacerilor de importanță regională și locală</p> <p>4.2 Reabilitarea siturilor industriale poluate și neutilizate și pregătirea pentru noi activități</p> <p>4.3 Sprijinirea dezvoltării microintreprinderilor</p> <p>AXA PRIORITARA 5 - Dezvoltarea durabilă și promovarea turismului</p> <p>5.1 Restaurarea și valorificarea durabilă a patrimoniului cultural, precum și crearea/modernizarea infrastructurilor conexe</p> <p>5.2 Crearea, dezvoltarea, modernizarea infrastructurilor specifice pentru valorificarea durabilă a resurselor naturale și pentru creșterea calității serviciilor turistice</p> <p>5.3 Promovarea potențialului turistic și crearea infrastructurii necesare în scopul creșterii atractivității României ca destinație turistică</p>
--	---

	<p>AXA PRIORITARA 6 - Asistenta tehnica</p> <p>6.1 Sprijinirea activitatilor pentru implementarea, managementul si evaluarea POR</p> <p>6.2 Sprijinirea activitatilor de publicitate si informare privind POR</p>
Programul Operational Sectorial Cresterea Competitivitatii Economice - POS CCE	
Obiective	Axe prioritare tematice
<p>Obiectiv general</p> <p>Cresterea productivitatii intreprinderilor romanesti pentru reducerea decalajelor fata de productivitatea medie la nivelul Uniunii. Masurile intreprinse vor genera pana in 2015 o crestere medie a productivitatii de cca. 5,5% anual si vor permite Romaniei sa atinga un nivel de aproximativ 55% din media UE.</p> <p>Obiective specifice:</p> <ul style="list-style-type: none"> • Consolidarea si dezvoltarea durabila a sectorului productiv; • Crearea unui mediu favorabil dezvoltarii durabile a intreprinderilor; • Cresterea capacitatii de cercetare dezvoltare (C&D), stimularea cooperarii intre institutii de cercetare dezvoltare si inovare (CDI) si intreprinderi, precum si cresterea 	<p>AXA PRIORITARA 1 – Un sistem inovativ si eco-eficient de productie</p> <p>1.1. Investitii productive si pregatirea pentru concurenta pe piata a intreprinderilor, in special IMM-uri;</p> <p>1.2. Accesul IMM-urilor la finantare (prin initiativa JEREMIE)</p> <p>1.3. Dezvoltarea unui antreprenoriat sustenabil</p> <p>AXA PRIORITARA 2 – Cercetare, dezvoltare tehnologica si inovare pentru competitivitate</p> <p>2.1 CD in parteneriat intre universitati/ institute de cercetare-dezvoltare si intreprinderi, in vederea obtinerii de rezultate aplicabile in economie ;</p> <p>2.2 Investitii pentru infrastructura de CDI</p> <p>2.3 Accesul intreprinderilor la activitati de CDI (in special IMM-urile).</p> <p>AXA PRIORITARA 3 – Tehnologia informatiei si comunicatiilor pentru sectoarele privat si public</p>

<p>accesului intreprinderilor la CDI;</p> <ul style="list-style-type: none">• Valorificarea potentialului tehnologiei informatiei si comunicatiilor si aplicarea acestuia in sectorul public (administratie) si cel privat (intreprinderi, cetateni);• Cresterea eficientei energetice si dezvoltarea durabila a sistemului energetic, prin promovarea surselor regenerabile de energie	<p>3.1. Sustinerea utilizarii tehnologiei informatiei</p> <p>3.2. Dezvoltarea si eficientizarea serviciilor publice electronice</p> <p>3.3. Dezvoltarea e-economiei</p> <p>AXA PRIORITARA 4 – Cresterea eficientei energetice si a sigurantei in aprovizionare, in contextul combaterii schimbarilor climatice</p> <p>4.1. Energie eficienta si durabila (imbunatatirea eficientei energetice si a sustenabilitatii sistemului energetic);</p> <p>4.2. Valorificarea resurselor regenerabile de energie pentru producerea energiei verzi; Sprijinirea investitiilor in modernizarea si realizarea de noi capacitati de productie a energiei electrice si termice, prin valorificarea resurselor energetice regenerabile: a biomasei, a resurselor hidroenergetice (de mica putere), solare, eoliene, a biocombustibilului, a resurselor geotermale si a altor resurse regenerabile de energie</p> <p>4.3. Diversificarea retelelor de interconectare in scopul cresterii sigurantei in aprovizionarea cu energie. Sprijinirea investitiilor pentru interconectarea retelelor nationale de transport al energiei electrice si gazelor naturale cu retelele europene</p> <p>AXA PRIORITARA 5 – Asistenta Tehnica</p> <p>5.1 Sprijin pentru managementul, implementarea, monitorizarea si controlul POS</p>
--	--

CCE;
5.2 Sprijin pentru comunicare, evaluare si dezvoltare TI.

Programul Operational Sectorial Dezvoltarea Resurselor Umane – POSDRU

Obiective	Axe prioritare tematice
<p>Obiectiv general Dezvoltarea capitalului uman si cresterea competitivitatii, prin corelarea educatiei si invatarii pe tot parcursul vietii cu piata muncii si asigurarea de oportunitati sporite pentru participarea viitoare pe o piata a muncii moderna, flexibila si inclusiva a 1.650.000 de persoane.</p> <p>Obiective specifice:</p> <ul style="list-style-type: none"> • Promovarea calitatii sistemului de educatie si formare profesionala initiala si continua, inclusiv a invatamantului superior si a cercetarii; • Promovarea culturii antreprenoriale si imbunatatirea calitatii si productivitatii muncii; • Facilitarea insertiei tinerilor si a somerilor de lunga durata pe piata muncii; • Dezvoltarea unei pietete a muncii 	<p>AXA PRIORITARA 1 Educatia si formarea profesionala in sprijinul cresterii economice si dezvoltarii societatii bazate pe cunoastere</p> <p>1.1 Acces la educatie si formare profesionala initiala de calitate 1.2 Calitate in invatamantul superior 1.3 Dezvoltarea resurselor umane din educatie si formare profesionala; 1.4 Calitate in formare profesionala continua 1.5 Programe doctorale si post-doctorale in sprijinul cercetarii</p> <p>AXA PRIORITARA 2 Corelarea invatarii pe tot parcursul vietii cu piata muncii</p> <p>2.1 Tranzitia de la scoala la o viata activa 2.2 Prevenirea si corectarea parasirii timpurii a scolii 2.3 Acces si participare la FPC</p> <p>AXA PRIORITARA 3 Cresterea adaptabilitatii lucratorilor si a intreprinderilor</p> <p>3.1 Promovarea culturii antreprenoriale 3.2 Formare si sprijin pentru intreprinderi si</p>

<p>moderne, flexibile si incluzive;</p> <ul style="list-style-type: none">• Promovarea (re)insertiei pe piata muncii a persoanelor inactivate, inclusiv in zonele rurale;• Imbunatatirea serviciilor publice de ocupare;• Facilitarea accesului la educatie si pe piata muncii a grupurilor vulnerabile.	<p>angajati pentru promovarea adaptabilitatii</p> <p>3.3 Dezvoltarea parteneriatului si incurajarea initiativelor pentru parteneri sociali si societatea civila</p> <p>AXA PRIORITARA 4 Modernizarea Serviciului Public de Ocupare</p> <p>4.1 Intarirea capacitatii Serviciului Public de Ocupare pentru furnizarea serviciilor de ocupare</p> <p>4.2 Formarea personalului Serviciului Public de Ocupare</p> <p>AXA PRIORITARA 5 Promovarea masurilor active de ocupare</p> <p>5.1. Dezvoltarea si implementarea masurilor active de ocupare</p> <p>5.2.Promovarea sustenabilitatii pe termen lung a zonelor rurale in ceea ce priveste dezvoltarea resurselor umane si ocuparea fortei de munca</p> <p>AXA PRIORITARA 6 Promovarea incluziunii sociale</p> <p>6.1 Dezvoltarea economiei sociale</p> <p>6.2 Imbunatatirea accesului si participarii grupurilor vulnerabile pe piata muncii</p> <p>6.3 Promovarea egalitatii de sanse pe piata muncii</p> <p>6.4 Initiativele transnationale pentru o piata incluziva a muncii</p> <p>AXA PRIORITARA 7 Asistenta tehnica</p>
--	--

	7.1 Sprijin pentru implementarea, managementul general si evaluarea POS DRU 7.2 Sprijin pentru promovarea POS DRU si comunicare
Programul Operational Sectorial de Mediu - POS Mediu	
Obiective	Axe prioritare tematice
<p>Obiectiv general</p> <p>Reducerea decalajului existent intre Uniunea Europeana si Romania cu privire la infrastructura de mediu atat din punct de vedere cantitativ, cat si calitativ. Aceasta ar trebui sa se concretizeze in servicii publice eficiente, cu luarea in considerare a principiului dezvoltarii durabile si a principiului „poluatorul plateste”.</p> <p>Obiective specifice :</p> <ul style="list-style-type: none"> • Imbunatarirea calitatii si a accesului la infrastructura de apa si apa uzata, prin asigurarea serviciilor de alimentare cu apa si canalizare in majoritatea zonelor urbane pana in 2015. • Dezvoltarea sistemelor durabile de management al deseurilor , prin imbunatatirea managementului deseurilor si reducerea numarului de zone poluate istoric in minimum 30 de 	<p>AXA PRIORITARA 1 - Extinderea si modernizarea sistemelor de apa si apa uzata</p> <p>1.1. Extinderea/modernizarea sistemelor de apa/apa uzata</p> <p>AXA PRIORITARA 2 - Dezvoltarea sistemelor de management integrat al deseurilor si reabilitarea siturilor contaminate istoric</p> <p>2.1. Dezvoltarea sistemelor integrate de management al deseurilor si extinderea infrastructurii de management al deseurilor</p> <p>2.2. Reabilitarea zonelor poluate istoric</p> <p>AXA PRIORITARA 3 - Reducerea poluarii si diminuarea efectelor schimbarilor climatice prin restructurarea si reabilitarea sistemelor de incalzire urbana pentru atingerea tintelor de eficienta energetica in localitatile cele mai poluate</p> <p>3.1. Reabilitarea sistemelor urbane de incalzire in zonele fierbinti (hot-spot)</p> <p>AXA PRIORITARA 4 - Implementarea sistemelor adecvate de management pentru protejarea naturii</p>

<p>judete pana in 2015.</p> <ul style="list-style-type: none"> • Reducerea impactului negativ cauzat de sistemele de incalzire urbana in cele mai poluate localitati pana in 2015. • Protectia si imbunatatirea biodiversitatii si a patrimoniului natural prin sprijinirea managementului ariilor protejate, inclusiv prin implementarea rețelei Natura 2000. • Reducerea riscului de producere a dezastrelor naturale cu efect asupra populatiei, prin implementarea masurilor preventive in cele mai vulnerabile zone pana in 2015. 	<p>4.1. Dezvoltarea infrastructurii si a planurilor de management in vederea protejarii biodiversitatii si Natura 2000</p> <p>AXA PRIORITARA 5- Implementarea infrastructurii adecvate de prevenire a riscurilor naturale in zonele cele mai expuse la risc</p> <p>5.1. Protectia impotriva inundatiilor 5.2. Reducerea eroziunii costiere</p> <p>AXA PRIORITARA 6- Asistenta Tehnica</p> <p>6.1. Sprijin pentru managementul si evaluarea POS 6.2. Sprijin pentru informare si publicitate</p>
---	---

Programul Operational Sectorial de Transport - POS Transport

Obiective	Axe prioritare tematice
<p>Obiectiv general</p> <p>Promovarea, in Romania, a unui sistem de transport durabil, care sa permita deplasarea rapida, eficienta si in conditii de siguranta a persoanelor si bunurilor, la servicii de un nivel corespunzator standardelor europene, la nivel national, in cadrul</p>	<p>AXA PRIORITARA 1 - Modernizarea si dezvoltarea axelor prioritare TEN-T in scopul dezvoltarii unui sistem de transport durabil si integrarii acestuia cu retelele de transport ale UE</p> <p>1.1 Infrastructura rutiera de-a lungul Axei Prioritare nr.7 1.2 Infrastructura feroviara de-a lungul Axei</p>

<p>Europei, între și în cadrul regiunilor României.</p> <p>Obiective specifice:</p> <ul style="list-style-type: none"> • modernizarea și dezvoltarea axelor prioritare TEN-T, cu aplicarea măsurilor necesare pentru protecția mediului înconjurător • modernizarea și dezvoltarea rețelelor naționale de transport, în conformitate cu principiile dezvoltării durabile • promovarea transportului feroviar, naval și intermodal • sprijinirea dezvoltării transportului durabil, prin minimizarea efectelor adverse ale transportului asupra mediului și îmbunătățirea siguranței traficului și a sănătății umane. 	<p>Prioritare nr.22</p> <p>1.3 Infrastructura navala de-a lungul Axei</p> <p>Prioritare nr.18</p> <p>AXA PRIORITARA 2 - Modernizarea și dezvoltarea infrastructurii naționale de transport în afara axelor prioritare TEN-T în scopul creării unui sistem național de transport durabil</p> <p>2.1 Modernizarea și dezvoltarea infrastructurii rutiere naționale</p> <p>2.2 Modernizarea și dezvoltarea infrastructurii feroviare naționale și a serviciilor pentru călători</p> <p>2.3 Modernizarea și dezvoltarea porturilor dunarene și maritime</p> <p>2.4 Modernizarea și dezvoltarea infrastructurii de transport aerian</p> <p>AXA PRIORITARA 3 - Modernizarea sectorului de transport în scopul creșterii protecției mediului și a sănătății publice și siguranței pasagerilor</p> <p>3.1 Promovarea transportului intermodal</p> <p>3.2 Îmbunătățirea siguranței traficului pe toate modurile de transport</p> <p>3.3 Minimizarea efectelor sectorului de transport asupra mediului</p> <p>AXA PRIORITARA 4 - Asistența Tehnică pentru POS-T</p> <p>4.1 Sprijinirea managementului eficient,</p>
---	--

	implementarii, monitorizarii si controlului POS-T 4.2 Sprijinirea activitatilor de informare si publicitate pentru POS-T
Programul Operational Dezvoltarea Capacitatii Administrative	
Obiective	Axe prioritare tematice
<p>Obiectiv general Crearea unei administratii publice mai eficiente si mai eficace in beneficiul socio-economic al societatii romanesti.</p> <p>Obiective specifice:</p> <ul style="list-style-type: none"> • Obtinerea unor imbunatatiri structurale si de proces ale managementului ciclului de politici publice. • Imbunatatirea calitatii si eficientei furnizarii serviciilor publice, cu accentul pus pe procesul de descentralizare 	<p>AXA PRIORITARA 1: Imbunatatiri de structura si proces ale managementului ciclului de politici publice</p> <p>1.1 Imbunatatirea procesului de luare a deciziilor 1.2 Cresterea responsabilizarii administratiei publice 1.3 Imbunatatirea eficientei organizationale</p> <p>AXA PRIORITARA 2: Imbunatatirea calitatii si eficientei furnizarii serviciilor publice, cu accentul pus pe procesul de descentralizare</p> <p>2.1 Sprijin pentru procesul de descentralizare sectoriala a serviciilor 2.2 Imbunatatirea calitatii si eficientei furnizarii serviciilor</p> <p>AXA PRIORITARA 3: Asistenta tehnica</p> <p>3.1 Sprijin pentru implementarea, managementul general, evaluarea PO DCA si pentru pregatirea viitorului exercitiu de programare 3.2 Sprijin pentru comunicarea si promovarea PO DCA</p>

Programul National pentru Dezvoltare Rurala – PNDR (FEADR)

Obiective	Axe prioritare tematice
<p>Obiectiv general Cresterea competitivitatii sectoarelor agro-alimentar si sectoarelor agricol si forestier.</p> <p>Obiective strategice:</p> <ul style="list-style-type: none"> • Imbunatatirea competentelor fermierilor si ale altor persoane implicate in sectoarele agroalimentar si forestier, ca mijloc de incurajare a unui management mai bun al exploataretilor agricole, padurilor si unitatilor de procesare. • Imbunatatirea competitivitatii firmelor comerciale si de semisubzistenta si asociatiilor acestora, in paralel cu respectarea principiilor dezvoltarii durabile. • Restructurarea si modernizarea sectoarelor de procesare si marketing a produselor agricole si forestiere, in paralel cu respectarea principiilor dezvoltarii durabile. 	<p>AXA 1: Cresterea competitivitatii sectoarelor agricol si forestier</p> <p>1.1. Masuri menite sa imbunatateasca cunostintele si sa consolideze potentialul Uman</p> <p>1.2. Masuri menite sa restructureze si sa dezvolte capitalul fizic si sa promoveze Inovatia</p> <p>1.4. Masuri de tranzitie pentru Romania</p> <p>AXA 2: Imbunatatirea mediului si a spatiului rural</p> <p>2.1. Masuri privind utilizarea durabila a terenurilor agricole</p> <p>2.2. Masuri privind utilizarea durabila a terenurilor forestiere</p> <p>AXA 3: Calitatea vietii in zonele rurale si diversificarea economiei rurale</p> <p>3.1. Masuri privind diversificarea economiei rurale</p> <p>3.2. Masura privind imbunatatirea calitatii vietii in zonele rurale</p> <p>AXA 4: Axa LEADER</p> <p>4.1. Implementarea strategiilor de dezvoltare locala</p> <p>4.2. Implementarea proiectelor de cooperare</p> <p>4.3. Functionarea Grupurilor de Actiune Locala, dobandirea de competente si animarea teritoriului</p>

Programul Operational pentru Pescuit – POP

Obiective	Axe prioritare tematice
<p>Obiective generale:</p> <ul style="list-style-type: none"> • Dezvoltarea competitivitatii si a durabilitatii sectorului piscicol primar; • Dezvoltarea pietei pentru produsele sectorului piscicol; • Sustinerea dezvoltarii durabile a zonelor pescaresti si imbunatatirea calitatii vietii in aceste zone; • Sustinerea unei implementari adecvate a PO in cadrul Politicii Comune pentru Pescuit. 	<p>AXA 1: Masuri de adaptare a flotei de pescuit comunitare</p> <p>1.1. Incetarea permanenta a activitatilor de pescuit</p> <p>1.2. Incetarea temporara a activitatilor de pescuit</p> <p>1.3. Investitii la bordul navelor si selectivitate</p> <p>1.4. Pescuitul de coasta la scara redusa (nave cu o lungime totala mai mica de 12 m)</p> <p>1.5. Compensatii socio-economice pentru managementul flotei comunitare</p> <p>AXA 2: Acvacultura, pescuitul in apele interioare, procesarea si marketingul produselor obtinute din pescuit si acvacultura</p> <p>2.1. Acvacultura</p> <p>2.2. Pescuitul in apele interioare</p> <p>2.3. Prelucrarea si comercializarea pestelui</p> <p>2.4. Inginerie financiara</p> <p>AXA 3: Masuri de interes comun</p> <p>3.1. Actiuni colective</p> <p>3.2. Protectia si dezvoltarea faunei si florei acvatice</p> <p>3.3. Porturi de pescuit, puncte de debarcare si adaposturi</p> <p>3.4. Dezvoltarea de noi piete si campanii de promovare</p>

	<p>3.5. Actiuni pilot</p> <p>AXA 4: Dezvoltarea durabila a zonelor pescaresti</p> <p>4.1. Selectarea Grupurilor Locale</p> <p>4.2. Sprijin pentru actiunile de cooperare intre Grupurile Locale</p> <p>AXA 5: Asistenta tehnica</p>
Programul Operational Asistenta Tehnica – POAT	
Obiective	Axe prioritare tematice
<p>Obiectiv general</p> <p>Asigurarea sprijinului necesar procesului de coordonare si implementare sanatoasa, eficienta, eficace si transparenta a instrumentelor structurale in Romania.</p> <p>Obiective specifice:</p> <ul style="list-style-type: none"> • Asigurarea sprijinului si a instrumentelor adecvate in vederea unei coordonari si implementari eficiente si eficace a instrumentelor structurale pentru perioada 2007-2013 si pregatirea pentru urmatoarea perioada de programare a instrumentele structurale. • Asigurarea unei diseminari coordonate la nivel national a mesajelor generale cu privire la instrumentele structurale si 	<p>AXA PRIORITARA 1: Sprijin in implementarea instrumentelor structurale si coordonarea programelor</p> <p>1.1 Sprijin in procesul de gestionare si implementare a instrumentelor structurale</p> <p>1.2 Evaluare</p> <p>1.3 Formare orizontala in domeniul gestionarii programelor/proiectelor</p> <p>1.4 Functionarea autoritatii de management pentru POAT, a ACIS, a Autoritatii de Certificare si Plata si a Autoritatii de Audit</p> <p>AXA PRIORITARA 2: Dezvoltari viitoare si sprijin in functionarea Sistemului Unic Informatic de Management</p> <p>2.1 Dezvoltarea si mentenanta SMIS si a retelei digitale</p> <p>2.2 Functionarea Unitatii SMIS si coordonarea retelei</p> <p>2.3 Formarea utilizatorilor, distribuirea</p>

implementarea Planului de Actiuni al ACIS pentru comunicare in linie cu Strategia Nationala de Comunicare pentru Instrumentele Structurale.

ghidurilor pentru utilizatori si activitati de comunicare cu privire la SMIS
2.4 Furnizarea de echipamente si servicii IT
AXA PRIORITARA 3: Diseminarea informatiei si promovarea instrumentelor structurale
3.1 Diseminarea informatiilor generale si derularea activitatilor de publicitate cu privire la instrumentele structurale alocate Romaniei
3.2 Functionarea Centrului de Informare privind Instrumentele Structurale

Programe de Cooperare Teritoriala

Cooperare Teritoriala Transfrontaliera

1. Programul Operational de Cooperare Transfrontaliera Romania-Bulgaria destinat cooperarii la nivelul judetelor aflate la granita Romania-Bulgaria
2. Programul Operational de Cooperare Transfrontaliera Ungaria-Romania destinat cooperarii la nivelul judetelor aflate la granita Ungaria-Romania
3. Programul Operational de Cooperare Romania-Ucraina-Republica Moldova
4. Programul Operational de Cooperare Transfrontaliera Ungaria-Slovacia-Romania-Ucraina
5. Programul Operational de Cooperare Transfrontaliera Romania-Serbia
6. Programul Operational de Cooperare Transfrontaliera in bazinul Marii Negre

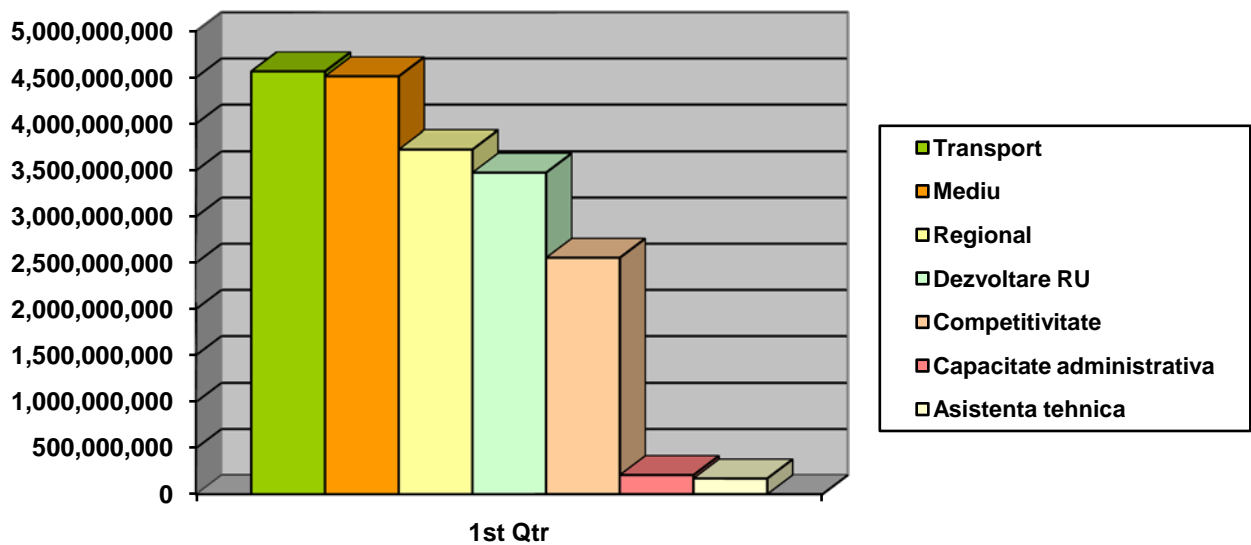
Cooperare Teritoriala Transnationala

Programul de Cooperare Transnationala Europa de Sud-Est

Programe de Cooperare Interregionala

1. Programul de Cooperare Teritoriala INTERREG IVC
2. Programul de Cooperare Interregionala ESPON 2013
3. Programul de Cooperare Teritoriala INTERACT II
4. Programul de Cooperare Interregionala URBACT II - destinat cooperarii intre orasele UE

Pentru realizarea viziunii strategice a CSNR, Comisia Europeana a alocat Romaniei in perioada 2007-2013 o suma totala de aproximativ 19,67 mld Euro, din care 19,21 mld Euro pentru Obiectivul „Convergenta” si 0,46 mld Euro pentru Obiectivul „Cooperare teritoriala europeana”.



Programul national pentru Dezvoltare Rurala - PNDR

PNDR reprezinta principalul instrument strategic prin care Romania urmareste atingerea atat a obiectivelor comunitare, cat si a celor nationale in ceea ce priveste nevoile de dezvoltare specifice spatiului rural romanesc.

PNDR finanteaza urmatoarele tipuri de actiuni:

- crearea, comercializarea si diversificarea produselor agricole;
- diversificarea economiei locale;
- crearea conditiilor de productie
- crearea de instrumente de comunicare si valorificarea mediului si a peisajelor si evenimentelor culturale.

Pornind de la prevederile Regulamentului Consiliului Uniunii Europene nr. 1698/2005 privind sprijinul pentru dezvoltare rurala, PNDR 2007-2013 a fost structurat pe 4 axe prioritare, fiecare dintre acestea continand masuri.

Finantarea masurilor prevazute prin PNDR 2007-2013 se realizeaza exclusiv prin intermediul Fondului European pentru Dezvoltare Rurala la care se adauga cofinantarea provenind de la bugetul de stat, pe baza principiului aditionalitatii.

Axe prioritare PNDR:

Axa prioritara 1: Imbunatatirea competitivitatii sectoarelor agricol si forestier

Masura 111 – Formare profesionala, informare si difuzare de cunostinte .

Obiectiv principal: Imbunatatirea sectoarelor agricol, silvic si alimentar prin informarea persoanelor care activeaza in domeniu cu privire la utilizarea durabila a terenurilor agricole.

Masura 112 – Instalarea tinerilor fermieri

Obiectiv principal: Cresterea competitivitatii sectorului agricol prin promovarea instalarii tinerilor fermieri si sprijinirea procesului de modernizare.

Masura 113 este complementara masurii 112 si are ca scop incurajarea dezvoltarii fermelor de semi-subzistenta.

Masura 121 – Modernizarea exploatareilor agricole

Obiectiv principal: Dezvoltarea sectorului agricol prin utilizarea mai eficienta a resurselor umane si a productiei.

Masura 122 – Imbunatatirea valorii economice a padurii

Obiectiv principal: Cresterea valorii economice a padurilor avand in vedere rolul multifunctional si managementul durabil al padurilor.

Masura 123 – Cresterea valorii adaugate a produselor agricole si forestiere

Obiectiv principal: Cresterea competitivitatii intreprinderilor de procesare agro-alimentare si forestiere.

Schema de Ajutor de Stat “Stimularea dezvoltarii regionale prin realizarea de investitii pentru procesarea produselor agricole si forestiere in vederea obtinerii de produse neagricole”

Masura 125 – Imbunatatirea si dezvoltarea infrastructurii legate de dezvoltarea si adaptarea agriculturii si silviculturii

Obiectiv principal: Cresterea competitivitatii sectorului agricol si forestier prin adaptarea la noile structuri de proprietate aparute in urma procesului de restituire a proprietatilor.

Masura 141 – Sprijinirea fermelor agricole de semi-subzistenta

Obiectiv principal: Creșterea competitivității exploatațiilor agricole în curs de restructurare pentru facilitarea rezolvării problemelor legate de tranziție.

Măsura 142 - Înființarea grupurilor de producători

Obiectiv general: Creșterea producției din punct de vedere calitativ și cantitativ și dezvoltarea relațiilor dintre producători și comercianți.

Măsura 143 – Furnizarea de servicii de consiliere și consultanță pentru agricultori

Obiectiv general: Îmbunătățirea competitivității sectorului agricol.

Măsura 114 este complementară măsurii 143 și are ca scop sprijinirea fermierilor și a persoanelor care își desfășoară activitatea în sectoarele agro-alimentar și forestier pentru a se adapta la noile condiții de piață.

Axa prioritară 2: Îmbunătățirea mediului și a spațiului rural

Măsura 211 – Sprijin pentru zona montană defavorizată

Obiectiv: Să contribuie în zona montană defavorizată la utilizarea continuă a terenurilor agricole, menținându-se astfel viabilitatea spațiului rural.

Măsura 212 – Sprijin pentru zone defavorizate, altele decât zona montană

Obiectiv: Să contribuie în zonele defavorizate - altele decât zona montană, la utilizarea continuă a terenurilor agricole, menținându-se astfel și viabilitatea spațiului rural și, de asemenea, menținându-se și susținându-se activitățile agricole durabile.

Măsura 213 – Plati Natura 2000

Măsura 214 – Plati de agro-mediu

Obiectiv: Dezvoltarea durabilă a spațiului rural prin încurajarea utilizatorilor de terenuri să introducă sau să continue metodele de producție agricolă compatibile cu protecția și îmbunătățirea mediului, inclusiv a biodiversității, apei, solului și a peisajului rural.

Măsura 221- Prima împădurire a terenurilor agricole

Obiectiv: Îmbunătățirea condițiilor de mediu în spațiul rural prin folosirea și gospodărirea durabilă a terenului prin împădurire.

Măsura 223 – Prima împădurire a terenurilor non-agricole

Obiectiv: Creșterea suprafeței de pădure pentru îmbunătățirea calității mediului, apei și solului și înlăturarea factorilor antropici și naturali daunatori.

Axa prioritară 3: Îmbunătățirea calității vieții în zonele rurale și diversificarea economiei rurale

Măsura 312 – Sprijin pentru crearea și dezvoltarea de micro-intreprinderi

Obiectiv general: Încurajarea activităților non-agricole în scopul creșterii numărului de locuri și dezvoltării economiei rurale.

Măsura 313 – Încurajarea activităților turistice

Obiectiv general: Creșterea numărului de locuri de muncă și atractivității mediului rural prin extinderea activităților turistice.

Măsura 322 – Renovarea, dezvoltarea satelor, îmbunătățirea serviciilor de bază pentru economia și populația rurală și punerea în valoare a mostenirii rurale

Obiectiv general: Dezvoltarea durabilă a mediului rural prin protejarea mostenirii culturale și naturale

Sub-măsura 322 d – Investiții privind lucrări de refacere și modernizare a infrastructurii

rutiere afectate de inundatii in anul 2010

Masura 341 - Dobandire de competente, animare si implementarea strategiilor de dezvoltare locala este complementara masurilor din axa LEADER.

Axa LEADER

Masura 4.1 – Implementarea strategiilor de dezvoltare locala ofera posibilitatea atingerii obiectivelor axelor 1, 2 si 3 din PNDR

Sub-masura Masura 413 Calitatea vietii si diversificarea economiei rurale

Masura 421 – Implementarea proiectelor de cooperare

Scop: Participarea Grupurilor de Actiune Locala la proiecte de cooperare.

Masura 431 – Functionarea Grupurilor de Actiune Locala, dobandirea de competente si animarea teritoriului

Scop: cresterea capacitatii de implementare a strategiilor de dezvoltare locala.

Sub-masura 431-1. Constructie parteneriate public-privat

Sub-masura 431-2. Functionarea Grupurilor de Actiune Locala, dobandirea de competente si animarea teritoriului

Masura 511 – Asistenta tehnica

Masura 61 – Plati complementare directe

Strategia Nationala de Dezvoltare Durabila

Conceptul de dezvoltare durabila (sustenabila) s-a cristalizat in timp, pe parcursul mai multor decenii, avand in vedere ca evolutiile economice si sociale ale statelor lumii si ale omenirii in ansamblu nu mai pot fi separate de consecintele activitatii umane asupra cadrului natural.

Problematika raporturilor dintre om si mediul natural a intrat in preocuparile comunitatii internationale incepand cu prima Conferinta a ONU asupra Mediului (Stockholm, 1972) si s-a concretizat in lucrarile Comisiei Mondiale pentru Mediu si Dezvoltare, instituite in 1985. Problemele complexe ale dezvoltarii durabile au capatat o dimensiune politica globala, conturandu-se astfel programe concrete de actiune la nivel global (Agenda 21) si pe linia autoritatilor locale (Agenda 21 Locala).

Dezvoltarea durabila a devenit un obiectiv politic al Uniunii Europene incepand cu anul 1997 prin includerea sa in Tratatul de la Maastricht. In anul 2001, Consiliul European de la Goteborg a adoptat Strategia de Dezvoltare Durabila a Uniunii Europene, careia i-a fost adaugata o dimensiune externa la Barcelona, in anul 2002.

In 2006, Consiliul UE a adoptat Strategia de Dezvoltare Durabila reinnoita pentru o Europa extinsa, avand ca obiectiv general desfasurarea unor actiuni care sa permita Uniunii Europene sa realizeze o imbunatatire continua a calitatii vietii pentru generatiile prezente si viitoare prin crearea unor comunitati sustenabile, capabile sa gestioneze si sa foloseasca resursele in mod eficient si sa valorifice potentialul de inovare ecologica si sociala al economiei in vederea asigurarii prosperitatii, protectiei mediului si coeziunii sociale.

Astfel au fost stabilite 4 obiective-cheie:

- Protectia mediului prin masuri care sa permita disocierea cresterii economice de impactul negativ asupra mediului;
- Echitatea si coeziunea sociala, prin respectarea drepturilor fundamentale, diversitatii culturale, egalitatii de sanse si prin combaterea discriminarii de orice fel;
- Prosperitatea economica prin promovarea cunoasterii, inovarii, competitivitatii pentru asigurarea unor standarde de viata ridicate si unor locuri de munca abundente si bine platite;
- Indeplinirea responsabilitatilor internationale ale UE prin promovarea institutiilor democratice in slujba pacii, securitatii si libertatii si a principiilor si practicilor dezvoltarii durabile pretutindeni in lume.

Masurile de conformitate cu obiectivele dezvoltarii durabile adoptate de Romania

Principalele documente programatice si strategii sectoriale elaborate in Romania in perioada pre- si post-aderare, care au constituit, in cea mai mare masura, baza de referinta pentru elaborarea Strategiei de Dezvoltare Durabila sunt urmatoarele:

1. *Tratatul de Aderare Romania – Uniunea Europeana, semnat la 25 aprilie 2005.* Acesta cuprinde angajamentele concrete ale Romaniei de transpunere in practica a intregului acquis comunitar.
2. *Planul National de Dezvoltare 2007-2013 (PND) – pricipalul document de planificare strategica pentru dezvoltarea economica si sociala a tarii in concordanta cu principiile Politicii de Coeziune a Uniunii Europene.*
3. *Cadrul Strategic National de Referinta 2007-2013 (CSNR).* Acesta stabileste prioritatile de interventie ale Instrumentelor Structurale ale UE (Fondul European de Dezvoltare Regionala, Fondul Social European si Fondul de Coeziune).

Strategia de Dezvoltare Durabila a Romaniei stabileste obiective concrete pentru trecerea, intr-un interval de timp rezonabil si realist, la modelul de dezvoltare propriu Uniunii Europene, orientat spre imbunatatirea continua a calitatii vietii oamenilor si a relatiilor dintre ei in armonie cu mediul natural.

Elaborarea Strategiei este rezultatul obligatiei asumate de Romania in calitate de stat membru al Uniunii Europene conform obiectivelor convenite la nivel comunitar.

Obiectivele formulate in Strategie, in urma dezbaterilor la nivel national si regional, vizeaza mentinerea, consolidarea, extinderea si adaptarea continua a configuratiei structurale si capacitatii functionale ale capitalului natural ca baza pentru mentinerea si sporirea capacitatii sale de rezistenta in fata presiunii pentru dezvoltare sociala si crestere economica si fata de impactul previzibil al schimbarilor climatice.

Strategia propune o viziune a dezvoltarii durabile a Romaniei in perspectiva urmatoarelor doua decenii, cu obiective care transced durata ciclurilor electorale si preferintele politice conjuncturale.

1.2. aOrizont 2013-2020

Diversificarea activitatilor economice si imbunatatirea calitatii vietii din zonele rurale este o misiune comuna a politicii de dezvoltare rurala a Uniunii Europene si a politicii de coeziune. Conform datelor Misterului Agriculturii aproape 50% din populatia Romaniei

traieste in mediul rural. Astfel, prin noul Program National de Dezvoltare Rurala (PNDR) pentru perioada 2014-2020, Ministerul Agriculturii isi propune sa creeze un nou concept de dezvoltare a satului romanesc, fundamentat pe dezvoltarea antreprenoriala si crearea de noi locuri de munca. Conform aceleasi surse, cea mai importanta masura vizeaza investitiile in infrastructura rurala, respectiv masura 322, masura de investitii in ferme - 121 si masura 123 in industria agroalimentara.

Potrivit datelor furnizate de catre Agentia de Plati pentru Dezvoltare Rurala si Pescuit (APDRP) au fost identificate 5-6 domenii prioritare pentru viitoarea programare PNDR 2014-2020: dezvoltarea satului romanesc, investitiile in ferme, investitiile in procesare, in turism si activitati non-agricole, investitiile in microintreprinderi pentru activitati non-agricole.

Strategia Nationala de Dezvoltare Durabila (SNDD) reflecta o viziune coerenta asupra viitorului Romaniei in urmatoarele doua decenii prin prisma conceptului generos si realist al dezvoltarii durabile. Potrivit Strategiei Nationale pentru Dezvoltare Durabila unul din obiectivele nationale pentru perioada urmatoare consta in dezvoltarea economico-sociala durabila a zonelor rurale pentru reducerea decalajelor si atingerea nivelului mediu de performanta al tarilor membre UE.

Din perspectiva dezvoltarii durabile, obiectivele strategice pe termen scurt, mediu si lung sunt:

- ❖ **Orizont 2013:** Incorporarea organica a principiilor si practicilor dezvoltarii durabile in ansamblul programelor si politicilor publice ale Romaniei, ca stat membru al UE.
- ❖ **Orizont 2020:** Atingerea nivelului mediu actual (cu referinta la cifrele anului 2006) al UE-27 potrivit indicatorilor de baza ai dezvoltarii durabile.
- ❖ **Orizont 2030:** Apropierea semnificativa a Romaniei de nivelul mediu din acel an al tarilor membre ale UE din punctul de vedere al indicatorilor dezvoltarii durabile.

Indeplinirea acestor obiective strategice va asigura, pe termen mediu si lung, o crestere economica ridicata si, in consecinta, o reducere semnificativa a decalajelor economico-sociale dintre Romania si celelalte state membre ale UE. Prin prisma indicatorului sintetic prin care se masoara procesul de convergen a reala, respectiv produsul intern brut pe locuitor (PIB/loc), la puterea de cumparare standard (PCS), aplicarea Strategiei creeaza conditiile ca PIB/loc exprimat in PCS sa depaseasca, in anul 2013, jumatate din media UE din acel moment, sa se apropie de 80% din media UE in anul 2020 si sa fie usor superior nivelului mediu european in anul 2030.

In acest scop sunt prevazute urmatoarele directii principale de actiune:

- ❖ imbunatatirea conditiilor de mediu,
- ❖ cresterea competitivitatii unor sectoare cu impact asupra mediului,
- ❖ imbunatatirea calitatii vietii in mediul rural cu accent pe cresterea veniturilor din activitati agricole, silvice si piscicole performante, extinderea serviciilor si utilitatilor publice, diversificare activitatilor non-agricole si a spiritului antreprenorial.

Obiectivul general al CSNR, raportat la situatia socio-economica actuala si la nevoile de dezvoltare pe termen mediu ale Romaniei, consta in diminuarea disparitatilor de dezvoltare socio-economica dintre Romania si statele membre ale Uniunii Europene, prin utilizarea Instrumentelor Structurale. Astfel se estimeaza o crestere suplimentara a PIB de 15-20% pana in anul 2015.

In acest context, au fost identificate urmatoarele directii prioritare:

- ❖ Dezvoltarea infrastructurii de baza la standarde europene
- ❖ Cresterea competitivitatii pe termen lung a economiei romanesti
- ❖ Dezvoltarea si folosirea mai eficienta a capitalului uman din Romania
- ❖ Consolidarea unei capacitati administrative eficiente
- ❖ Promovarea dezvoltarii teritoriale echilibrate

Capitolul II.

DIRECTIILE DE DEZVOLTARE STABILITE LA NIVELUL REGIUNII NORD-EST

2.1 Caracteristicile Regiunii de dezvoltare Nord – Est

Parte a provinciei istorice Moldova, regiunea nord-estica a Romaniei este o zona care se reamarcă prin istoria, cultura și tradiția care se îmbină armonios, dar și prin mediul natural bogat și deosebit de atrăgător. Aceasta este cea mai întinsă regiune a Romaniei, astăzi fiind granița estică a Uniunii Europene și a NATO.



Din perspectiva geografică, linia peisajului variază de la lanțurile muntoase împădurite din Vest, spre podisurile line din centru și apoi către câmpiile în Est, cu lacuri, vii și zone agricole extinse.

Principalele orașe

Iasi, fosta capitală a Moldovei, este un puternic centru industrial și renumit centru universitar, de cultură, artă, tradiție și spiritualitate.

Bacau, renumit în Evul Mediu ca punct vamal și centru comercial, acesta este și un important centru industrial și

universitar, cu o economie puternică, dinamică și cu numeroase investiții străine.

Suceava și Piatra Neamt, orașe industriale, dar care nu și-au pierdut din farmecul istoric, au devenit centrele unei industrii turistice în dezvoltare și importante puncte de plecare în călătoria spirituală de vizitare a mănăstirilor sau pentru plimbarile montane pe care le oferă Carpații.

Botosani si Vaslui, vechi centre comerciale si agricole, in prezent sunt centre importante pentru dezvoltarea regionala, in ceea ce priveste industria textila si prelucratoare.

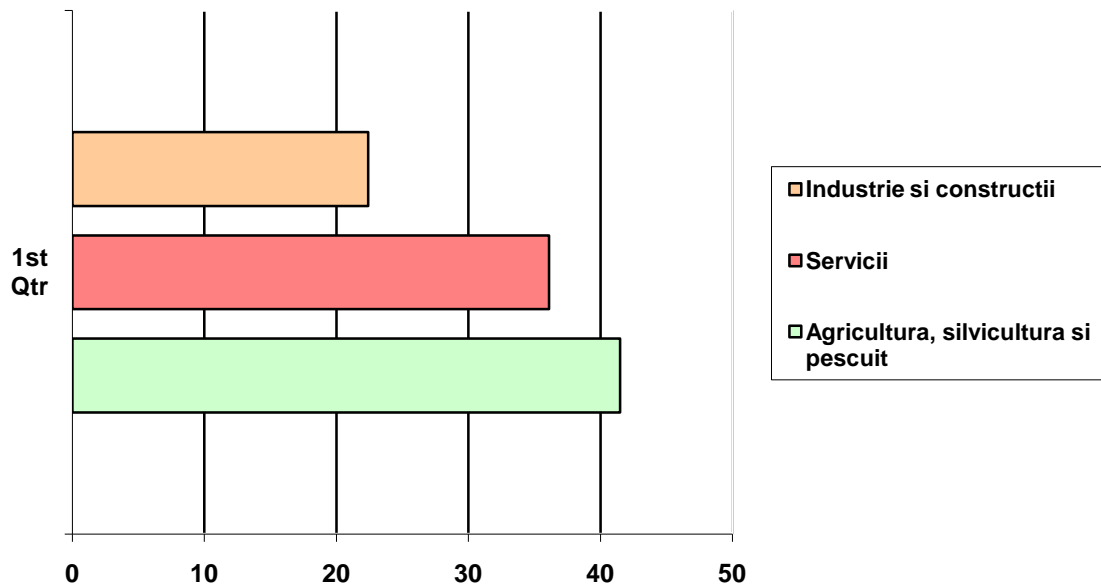
Conform Balantei Fortei de Munca elaborata de Institutul National de Statistica, in ianuarie 2011, resursele de munca ale regiunii Nord-Est au fost in numar de 2385,3 mii persoane, din care populatia ocupata civila reprezenta 50,6% din aceste resurse. Rata somajului inregistrat la data de 31 iulie 2012 a fost de 5.29%, fiind inregistrati 69.3 mii someri.

Regiunea Nord-Est este una din cele mai avantajoase zone pentru investitii din Europa, avand in vedere forta de munca calificata si costurile relativ scazute.

Datorita centrelor universitare din regiune, forta de munca prezinta un nivel inalt de pregatire profesionala si educatie.

Referitor la potentialul de dezvoltare al regiunii, pe primul loc se afla turismul, zonele de munte fiind favorabile pentru dezvoltarea acestei ramuri economice. Principalele tipuri de turism care pot fi practicate sunt: turismul cultural (muzeistic, etnografic, artistic), religios, balneo-terapeutic, de agrement, de tranzit, agroturism. Sectoarele productive care ocupa locurile imediat urmatoare, in clasament, sunt prelucrarea lemnului, mecanica si industria textila.

Din punct de vedere al ocuparii, predominante este populatia ocupata in agricultura, silvicultura si pescuit.



Conform Anuarului Statistic 2010, avem urmatoarea structura PIB pe categorii de resurse:

- servicii 49.9% din PIB
- agricultura regiunii 10.5% din PIB (cea mai mare contributie pe acest sector fata de celelalte regiuni)
- industria si constructiile 28.6% din PIB-ul regiunii.

Relief

Relieful bogat ofera zone de deal si campie care se preteaza unei game largi de culturi agricole, iar zonele de munte cu peisaje spectaculoase sunt favorabile dezvoltarii turismului. Regiunea este caracterizata printr-o imbinare armonioasa intre toate formele de relief : 30% munti, 30% relieful subcarpatic, iar 40% podis.

Regiunea este delimitata geografic astfel:

Vest - Muntii Carpati cu inaltimei apropiate de 2000 m in Nord (Vf. Pietrosu, Vf. Rarau, Vf. Giumalau, Vf. Ocolasu Mare, Vf. Hasmasu Mare) si cu o scadere de inaltime spre Sud (Muntii Ciuc, Muntii Trotusului si, in mica masura, Muntii Vrancei).

Jumatatea estica este impartita in doua mari zone: Campia colinara a Moldovei, in partea nordica si Podisul Barladului, in partea de Sud.

Nord –Vest - Podisul Sucevei cu o inaltime medie de 500 metri si este faimoasa pentru “obcinele” sale (usoare ondulatii ale reliefului, ca un lant de unde pietrificate).

Clima

Clima difera in functie de diferitele tipuri de relief :

In zona muntoasa a regiunii (zona vestica a judetelor Suceava, Neamt si Bacau), climatul este continental moderat, cu veri racoroase si ierni bogate in precipitatii sub forma de ninsoare.

In zona subcarpatica de dealuri si campie (partile estice ale judetelor Suceava, Neamt, Bacau precum si intreg teritoriul judetelor Botosani, Iasi, Vaslui), climatul este continental, cu veri calduroase si secetoase si ierni reci si de cele mai multe ori fara zapada.

Temperatura medie anuala a aerului este de 2 °C in zona de munte si de 9 °C in zona subcarpatica de dealuri si campie.

Reteaua Hidrografica

Se evidentiaza opt cursuri importante de apa, repartizate pe directia Nord-Sud, cele mai mari bazine hidrografice revenind Siretului (42.890 kmp) si Prutului (10.990 kmp).

De-a lungul timpului, parte din cursurile de apa ale regiunii au beneficiat de ample lucrari de amenajari si regularizare. Pe raul Bistrita s-a amenajat inca din anii '70 o “salba” de sapte microhidrocentrale si cel mai mare lac de acumulare al regiunii („Izvoru Muntelui”), cu un volum la nivel normal de retentie de 1.130 mil.mc.

Resurse naturale

Regiunea dispune de următoarele resurse exploatabile ale subsolului:

- *Mangan* in judetele Neamt si Suceava;
- *Sulfuri polimetalice* in Judetul Suceava;
- *Ape minerale carbogazoase* in judetele Neamt si Suceava;
- *Ape minerale sulfuroase si feruginoase* in judetele Iasi, Vaslui si Bacau;
- *Materiale de constructii*: Calcare; Argile; Gresii; Gipsuri; Nisipuri cuartoase; Nisipuri pentru constructii. Acestea se gasesc in toate judetele regiunii;
- *Turba* in judetele Botosani si Suceava;
- *Sare* in judetele Bacau si Suceava;
- *Zacamant de sulf* in masivul Caliman;
- *Zacaminte de sisturi bituminoase* la Tazlau-Neamt;
- *Gaze naturale* in judetele Bacau si Neamt.

Unitati administrative

Unitati administrativ teritoriale						
Judetul	Suprafata Totala (kmp)	Numar Locuitori	Numar Municipii	Numar Orase	Numar Comune	Numar Sate
Bacau	6.621	716.176	3	5	85	491
Botosani	4.986	448.423	2	5	71	333
Iasi	5.476	829.973	2	2	93	418
Neamt	5.896	562.489	2	3	78	344
Suceava	8.553	706.720	5	11	98	379
Vaslui	5.318	450.269	3	2	81	449
Total Regiune	36.850	3.714.050	17	29	506	2.414

Sursa : ADR Nord-Est

Principalele centre urbane ale regiunii

Judetul Bacau

Este situat in partea de sud a Regiunii Nord-Est, in bazinul mijlociu al Siretului si Trotusului, amplasarea sa contribuind la dezvoltarea zonei.

Orasul de resedinta, Bacau, a fost sediul unei episcopii catolice, statut dobandit printr-o patenta a papei Bonifaciu al IXlea. De asemenea acesta se evidentiaza prin gama diversificata de intreprinderi din sectorul industrial, infrastructura afacerilor, sectorul bancar, precum si institute de invatamant, de stat si particulare. Din punct de vedere turistic mentionam Statiunea Slanic Moldova care si-a dobandit o fama internationala datorita apelor curative bogate in saruri.

Judetul Botosani

Este situat in extremitatea de nord-est a regiunii, intre cursurile superioare ale raurilor Siret la vest si Prut la est. Orasul Botosani a aparut la o intersectie favorabila de drumuri comerciale, care i-au asigurat prosperitate de timpuriu. Acest oras este recunoscut in special prin personalitatile culturii romanesti: Mihai Eminescu, George Enescu si Nicolae Iorga.

Judetul Iasi

Este situat in partea central-estica a regiunii, in bazinele mijlocii ale raurilor Prut si Siret. Orasul Iasi, denumit si capitala Moldovei istorice, este cel mai mare oras din regiune (315.649 locuitori –2009), fiind un important centru universitar cu cele sapte institutii de invatamant superior. De asemenea, in Iasi este dezvoltat un important nucleu de cercetare-dezvoltare industriala. In Iasi se afla cel mai mare lacas de cult ortodox din Romania - Catedrala Mitropolitana (1840- 1880).

Judetul Neamt

Este situat in partea central estica a regiunii, in bazinele raurilor Bistrita, Siret si Moldova. Orasul de resedinta Piatra-Neamt, atestat istoric din anul 1392 sub numele de Piatra lui Craciun, situat in apropierea masivului Ceahlau, acest adevarat “Olimp al Moldovei”, nu

este numai o rascruce de drumuri turistice, ci și un important obiectiv industrial și turistic, detinând monumente istorice și de arhitectura.

Judetul Suceava

Este situat în partea de nord a regiunii, în bazinele superioare ale raurilor Siret și Bistrita. Orasul este recunoscut mondial prin bisericile cu pictura exterioara care au fost incluse pe Lista Patrimoniului Mondial UNESCO. Orasul Suceava a fost avantajat de faptul ca aici a functionat principala vama a tarii, care detinea rolul de depozit. Prin acesta orasul avea privilegiul de a fi un mijlocitor pentru comertul cu produse orientale atat catre Polonia cat si catre Ungaria.

Judetul Vaslui

Este situat în partea de sud-est a regiunii, pe cursul mijlociu al raului Barlad. Vaslui, este recunoscut prin bogatia naturala care o reprezinta viile (remarcabilele vinuri de Husi). Tot aici, printr-un sistem de rafinare a vinului, experimentat perioada indelungata, se obtin coniacuri de foarte buna calitate.

Forta de munca

Populatia ocupata este apropiata mediei pe tara, de 33,8%. O pondere foarte mare o detine populatia ocupata in agricultura (42,7%), mai ales judetele Botosani (52,9%) si Vaslui (51,2%).

Ponderea populatiei ocupate in industrie si servicii se afla sub media pe tara (23,5 %), respectiv 19,4, judetele Botosani (15,1%) si Suceava (16,8%) avand cel mai mic grad de ocupare in industrie, iar judetul Vaslui (30,0%) in domeniul serviciilor. De asemenea, aceste judete se confrunta si cu o evidenta ramanere in urma a gradului de tehnologizare industriala si agrara, precum si cu un nivel redus de calificare a populatiei.

Populatia ocupata civila, pe activitati ale economiei nationale (la sfarsitul anului) -

CAEN Rev.2

Regiunea Nord – Est	mii persoane										
	2001	2002	2003	2004	2005	2006	2007	2008	2009	2010	2011
Total economie	1401,8	1308,9	1290,9	1253,3	1265,6	1246,2	1262,3	1248,9	1208,2	1207,2	1192,8
Agricultura, silvicultura si pescuit								489,2	489,3	501,0	495,5
Industria								232,5	206,3	197,8	200,3
din care:											
Industria extractiva								6,2	5,2	4,7	4,8
Industria prelucratore								199,7	175,2	170,1	172,7
Productia si furnizarea de energie electrica si termica, gaze, apa calda si aer conditionat								9,6	8,6	7,6	7,0
Distributia apei; salubritate, gestionarea deseurilor, activitati de decontaminare								17,0	17,3	15,4	15,8
Constructii								82,1	72,9	73,1	72,3
Comert cu ridicata si cu amanuntul; repararea autovehiculelor si motocicletelor								142,9	141,9	143,7	144,3
Transport si depozitare								45,2	45,3	46,8	46,8
Hoteluri si restaurante								18,3	13,3	14,8	14,8
Informatii si comunicatii								7,7	6,8	8,7	8,1
Intermedieri financiare si asigurari								10,0	9,3	9,1	8,5
Tranzactii imobiliare								5,2	5,8	3,3	3,2
Activitati profesionale, stiintifice si tehnice								12,5	11,8	11,2	11,2
Activitati de servicii administrative si activitati de servicii suport								17,7	16,8	15,5	16,6
Administratie publica si aparare; asigurari sociale din sistemul public								28,5	30,2	26,9	25,9
Invatamant								72,3	68,7	65,1	64,5
Sanatate si asistenta sociala								64,0	65,7	65,6	58,4
Activitati de spectacole, culturale si recreative								5,3	6,8	6,6	6,5
Alte activitati ale economiei nationale								15,5	17,3	18,0	15,9

Sursa: DRS Neamt

Somajul înregistrează o valoare superioară (6,8%) celei naționale (5,9%), județul Vaslui ajungând la 10,1%. Rata somajului feminin are valori inferioare ratei somajului în toate județele regiunii. Cauzele se pot găsi în existența mai multor locuri de muncă pentru femei (confecții și industria hotelieră) și a faptului că numeroase femei lucrează în străinătate.

Somerii înregistrați și rata somajului

Regiunea Nord - Est	Somerii înregistrați la Agențiile pentru ocuparea forței de muncă (număr persoane)			Rata somajului (%)		
	Total	Femei	Barbati	Total	Femei	Barbati
2001	166303	73800	95503	10,6	9,6	11,6
2002	158816	69575	89241	10,8	9,7	11,9
2003	127207	51649	75558	9,0	7,5	10,3
2004	106122	39804	66318	7,8	6,0	9,5
2005	92260	33993	58267	6,8	5,2	8,2
2006	82878	30911	51967	6,2	4,9	7,5
2007	67317	27197	40120	5,1	4,4	5,7
2008	70479	29493	40986	5,3	4,8	5,8
2009	114086	44683	69403	8,6	7,2	9,9
2010	102272	40202	62070	7,8	6,5	8,9
2011	73290	31085	42205	5,8	5,1	6,4

Sursa: DRS Neamt

Infrastructura

Cele mai importante artere rutiere și de cale ferată care susțin cea mai mare parte din traficul de marfă și călători, se desfășoară pe direcția Nord-Sud:

Acces rutier:

- București – Bacău – Roman – Suceava - Siret (punct de control și trecere a frontierei) – drumul european E85
- Suceava -Vatra Dornei- Cluj (E576) care face legătura cu drumul european E60 Cluj Napoca-Oradea
- Bacău – Brașov – Pitești drumul european E574 (care face legătura cu drumul internațional E70 Craiova – Vidin - Scopje)

- Bucuresti-Barlad – Albita (punct de trecere a frontierei) - Chisinau - drumul european E581 care strabate judetul Vaslui
- Roman-Tg. Frumos cu ramificatie catre Botosani (E58) si Iasi - Sculeni (E 583)

Magistrale de cale ferata:

- Bucuresti - Bacau - Suceava - Siret - Ucraina - magistrala 500;
- Bucuresti - Iasi - Ungheni - Republica Moldova - magistrala 600.

Acces aerian:

- Bacau - intern si international;
- Iasi - intern si international;
- Suceava - intern si international;

Distante rutiere intre principalele municipii din regiune si capitala (in kilometri)

	Bacau	Botosani	Iasi	Piatra-Neamt	Suceava	Vaslui
Bacau	-	193	130	58	151	83
Botosani	193	-	125	145	42	
Iasi	130	187	-	139	145	71
Piatra-Neamt	58	145	139	-	103	129
Suceava	151	42	145	103	-	216
Vaslui	83	258	71	129	216	-
Bucuresti	294	258	430	354	457	359

Drumurile publice, la 31 decembrie 2010

	km
Regiunea Nord - Est	
Drumuri publice - total	14239
din care:	
Modernizate	4304
Cu imbracaminti usoare rutiere	2745
Din total drumuri publice:	
Drumuri nationale ¹⁾	2688
din care:	
Modernizate	2431

Comuna Valea Ursului
Strategia de Dezvoltare Economico-Socială Durabilă 2014 – 2020

Cu imbracaminti usoare rutiere	209
Drumuri judetene si comunale	11551
din care:	
Modernizate	1863
Cu imbracaminti usoare rutiere	2536
Densitatea drumurilor publice pe 100 km² teritoriu	38,6
¹⁾ Inklusiv autostrazi si drumuri europene	

Linii de cale ferata in exploatare, la 31 decembrie 2010

		km
		Regiunea Nord - Est
Total¹⁾		1620
din care:		
electrificate		663
din care:		
Linii cu ecartament normal²⁾		
Total		1589
Cu o cale		1049
Cu doua cai		540
Linii cu ecartament larg		31
Densitatea liniilor pe 1000 km² teritoriu		44,0
¹⁾ Inklusiv liniile cu ecartament ingust		
²⁾ Linii la care distanta intre sine este de 1435 mm		

Sursa: DRS Neamt

Educatie

Regiunea NE detine cea mai mare pondere a populatiei si a elevilor (17,2% si respectiv 17,7%), insa numarul unitatilor destinate procesului educational este mic, acesta reprezentand numai 10,19% din numarul unitatilor de invatamant pe ansamblul tarii: Bacau (23,6%), Iasi (16,3%) si Suceava (14,4%). Acestea detin aproximativ 60% din numarul total al scolilor existenta la nivel regional, avand cea mai numeroasa populatie scolara, comparativ cu celelalte 3 judete din regiune. Ele sunt in acelasi timp si centre universitare.

Populatia scolara, pe niveluri de educatie (inclusiv invatamantul particular)

Regiunea Nord - Est	Total	Prescolar	Primar si gimnazial				Liceal	Profesional si de ucenici	Postliceal si de maistri	Superior	numar
			Total	Primar (cl.I-IV)	Gimnazial (cl.V-VIII)	Invatamantul special (cl.I-VIII)					
			2000/2001	808275	117226	463045					209488
2001/2002	810709	120159	448623	199893	242860	5870	107261	51074	10229	73363	
2002/2003	802145	122702	427903	194948	227976	4979	113361	54652	8128	75399	
2003/2004	801723	126175	416905	200400	212186	4319	117059	58159	6938	76487	
2004/2005	789422	128775	394212	193902	196582	3728	121049	62027	6093	77266	
2005/2006	771342	128979	377088	188225	185377	3486	121188	59445	5672	78970	
2006/2007	756694	128701	367818	184863	179723	3232	124646	50278	5489	79762	
2007/2008	747608	127213	358475	173564	181969	2942	127707	43989	6706	83518	
2008/2009	730984	125816	351006	172372	175686	2948	128637	38371	8120	79034	
2009/2010	723235	126771	345102	169700	172430	2972	142278	22646	9373	77065	
2010/2011	707377	125682	337738	164376	170165	3197	150334	9676	11091	72856	

Sursa: DRS Neamt

Sanatate

Principalele unitati sanitare, cu proprietate majoritara de stat
privata

Regiunea Nord - Est	Spitale	Policlinici	Dispensare medicale	Centre de sanatate	numar unitati	
					Crese	Farmacii ¹⁾
2001	63	9	51	14	48	74
2002	63	4	52	10	37	56
2003	64	5	30	8	36	72
2004	62	4	38	4	36	67
2005	63	4	26	3	37	73
2006	62	4	23	2	34	64
2007	62	4	23	1	33	65
2008	62	4	24	1	33	67
2009	62	3	25	1	34	68
2010	62	3	22	1	34	67
2011	50	3	21	1	34	56

¹⁾ Inklusiv puncte farmaceutice

Sursa: DRS Neamt

Principalele unitati sanitare, cu proprietate majoritar

Regiunea Nord – Est								
	2004	2005	2006	2007	2008	2009	2010	2011
Spitale	2	3	5	5	5	6	10	14
Policlinici	8	8	8	8	6	8	8	9
Sanatorii balneare	-	1	1	1	-	-	-	-
Centre de diagnostic si tratament	-	-	1	1	-	1	1	1
Centre medicale de specialitate	2	2	2	2	1	2	2	4
Cabinete medicale de medicina generala	59	76	82	83	87	85	87	81
Cabinete medicale de familie	260	244	258	319	295	699	1102	1150
Cabinete medicale de specialitate	617	594	754	1025	1166	1508	1184	1233
Cabinete stomatologice	649	688	809	914	1015	1317	1397	1476
Farmacii si puncte farmaceutice	791	795	840	1012	1000	1047	1153	1273
Laboratoare medicale	81	81	93	127	126	153	221	259
Laboratoare de tehnica dentara	97	174	186	198	262	278	281	317

Agricultura

Suprafata cultivata in profil de exploatare, cu principalele culturi

											hectare
Regiunea Nord - Est	2001	2002	2003	2004	2005	2006	2007	2008	2009	2010	2011
Suprafata cultivata - total	1340165	1353700	1347115	1224852¹⁾	1273566¹⁾	1172638¹⁾	1190291¹⁾	1146317¹⁾	1155451¹⁾	1130502¹⁾	1166806¹⁾
Cereale pentru boabe	891610	864861	812326	894490	827500	721652	733969	693789	684592	659700	674831
Grau si secara	236502	224166	157474	221859	211970	161211	173561	172484	167496	160054	140511
Orz si orzoaica	41252	46482	27027	21147	32164	27048	32636	33131	36519	26755	28229
Porumb boabe	573136	550673	585590	619561	542451	491195	482165	442690	434204	428878	463941
Cartofi	66968	67724	64033	62479	69097	66824	59497	62028	58088	58516	57449
Sfecla de zahar	17097	19348	15876	6330	8081	14746	11154	7463	7319	7156	5909
Plante uleioase	91948	102600	133464	132506	153326	140325	167954	149712	171521	150406	171412
Floarea soarelui	82933	86853	113385	110452	124096	102676	105060	92497	95451	91959	104215
Legume	44426	44210	44431	61894 ²⁾	45501 ²⁾	49787 ²⁾	43550 ²⁾	48452 ²⁾	46784 ²⁾	45439 ²⁾	46605 ²⁾

¹⁾ Nu este cuprinsa suprafata gradinilor familiale si a culturilor succesive.

²⁾ Inclusiv suprafata gradinilor familiale si a culturilor succesive.

Fondul funciar, după modul de folosință, la 31 decembrie

hectare

Regiunea Nord – Est	Suprafata totala	Suprafata agricola	din care, pe categorii de folosinta:				
			Arabila	Pasuni	Fanete	Vii si pepiniere viticole	Livezi si pepiniere pomicole
2001	3684983	2130720	1372600	498261	197243	38247	24369
2002	3684983	2131421	1375008	498634	197258	37305	23216
2003	3684983	2133569	1378476	499000	197781	35559	22753
2004	3684983	2130876	1381943	495084	197097	34289	22463
2005	3684983	2130767	1381306	495964	197119	34340	22038
2006	3684983	2142507	1394295	490576	202245	34544	20847
2007	3684983	2127916	1383308	494372	199028	32493	18715
2008	3684983	2127518	1382997	496007	199104	31027	18383
2009	3684983	2126358	1382901	494921	199533	30789	18214
2010	3684983	2123395	1381751	493247	199300	30683	18414
2011	3684983	2122735	1380705	492293	200638	30663	18436

Nota: Fondul funciar, după modul de folosință pe județe, reprezintă terenurile aflate în proprietatea detinatorilor în raza administrativă.

Efectivele de animale (la sfarsitul anului)

Regiunea Nord - Est	Bovine		Porcine		Ovine		Caprine
	Total	din care: vaci, bivolite si juninci	Total	din care: scroafe de prasila	Total	din care: oi si mioare	
2001	635601	394402	608627	40003	1405977	1153709	53918
2002	677919	405568	709638	47767	1401592	1151590	66318
2003	681967	403552	684943	40585	1394859	1111222	68425
2004 ¹⁾	658441	401496	838537	48807	1231174	1018933	66429
2005 ¹⁾	668434	409031	836143	56338	1254830	1079071	68323
2006 ¹⁾	682172	400471	848266	62059	1245233	1074967	76756
2007 ¹⁾	698521	400029	806138	56748	1432248	1253209	121960
2008 ¹⁾	689961	391569	743382	43488	1566283	1361437	120029
2009 ¹⁾	651004	380661	693695	38776	1585477	1361010	128906
2010 ¹⁾	506137	301412	571499	31625	1240359	1108793	193379
2011 ¹⁾	510817	300253	580468	36048	1258352	1131692	198332

¹⁾ la 1 decembrie

Suprafata viilor pe rod, in anul 2010

		hectare
Regiunea Nord - Est	Total	din care: proprietate majoritar privata
Vii pe rod – total	28952	28393
Vii altoite pe rod	12835	12526
Vii hibride pe rod	16117	15867

Sursa: DRS Neamt

Activitati economice

Unitatile locale active din industrie, constructii, comert si alte servicii, pe activitati ale economiei nationale si clase de marime.

		numar unitati			
Regiunea Activitati (sectiuni CAEN Rev.2)	Total	din care: pe clase de marime, dupa numarul de salariati			
		0-9	10-49	50- 249	250 si peste
Nord – Est					
		2010			
Total	52199	46066	5120	877	136
Industria extractiva	116	83	27	4	2
Industria prelucratoare	6574	4818	1331	350	75
Productia si furnizarea de energie electrica si termica, gaze, apa calda si aer conditionat	86	47	18	14	7
Distributia apei; salubritate, gestionarea deseurilor, activitati de decontaminare	226	134	54	27	11
Constructii	5138	4318	680	124	16
Comert cu ridicata si cu amanuntul; repararea autovehiculelor si motocicletelor	22461	20544	1736	177	4
Transport si depozitare	3340	3018	279	31	12
Hoteluri si restaurante	2998	2657	312	29	-
Informatii si telecomunicatii	1475	1325	126	22	2
Tranzactii imobiliare	1123	1071	45	6	1

Comuna Valea Ursului
Strategia de Dezvoltare Economico-Socială Durabilă 2014 – 2020

Activitati profesionale, stiintifice si tehnice	4514	4366	135	13	-
Activitati de servicii administrative si activitati de servicii suport	1407	1170	166	65	6
Invatamant ¹⁾	319	291	28	-	-
Sanatate si asistenta sociala ¹⁾	915	825	85	5	-
Activitati de spectacole, culturale si recreative	400	359	36	5	-
Alte activitati de servicii	1107	1040	62	5	-
		2011			
Total	47707	40992	5616	959	140
Industria extractiva	124	83	33	5	3
Industria prelucratoare	6028	4179	1390	379	80
Productia si furnizarea de energie electrica si termica, gaze, apa calda si aer conditionat	110	73	18	11	8
Distributia apei; salubritate, gestionarea deseurilor, activitati de decontaminare	237	144	56	26	11
Constructii	4598	3643	790	151	14
Comert cu ridicata si cu amanuntul; repararea autovehiculelor si motocicletelor	20395	18351	1865	175	4
Transport si depozitare	3286	2908	330	37	11
Hoteluri si restaurante	2644	2254	353	37	-
Informatii si telecomunicatii	1429	1261	138	29	1
Tranzactii imobiliare	1017	954	56	6	1
Activitati profesionale, stiintifice si tehnice	4025	3858	153	14	-
Activitati de servicii administrative si activitati de servicii suport	1327	1056	198	66	7
Invatamant ¹⁾	292	259	33	-	-
Sanatate si asistenta sociala ¹⁾	869	777	85	7	-
Activitati de spectacole, culturale si recreative	374	316	50	8	-
Alte activitati de servicii	952	876	68	8	-

¹⁾ Include numai unitatile locale cu activitate de invatamant sau sanatate si asistenta sociala, organizate ca societati comerciale.

Sursa: DRS Neamt

Turism

Structurile de primire turistica cu functiuni de cazare turistica, la 31 iulie 2010

	numar unitati
	Regiunea Nord - Est
Total	604
Hoteluri si moteluri	115
Hanuri turistice	-
Cabane turistice¹⁾	24
Campinguri si unitati tip casuta	7
Vile turistice si bungalouri	32
Tabere de elevi si prescolari	8
Pensiuni turistice urbane	157
Sate de vacanta	1
Pensiuni turistice rurale	223
Hoteluri pentru tineret	-
Hosteluri	27
Popasuri turistice	9
Spatii de cazare pe nave	1

¹⁾ Inclusiv cabane de vanatoare/pescuit

Sursa: DRS Neamt

Dezvoltare si inovare

Domeniul cercetarii dezvoltarii inovarii (CDI), transfer tehnologic (TT) si IT reprezinta la ora actuala sectoare economice de sine statatoare care la randul lor constituie suport pentru dezvoltarea celorlalte sectoare economice, deschizand noi orizonturi pentru cresterea competitivitatii agentilor economici si, nu in ultimul rand, conducand la crearea de noi locuri de munca.

La nivel national si regional se remarca existenta unei traditii academice ce acopera peste 50 de domenii stiintifice si tehnologice si a eforturilor depuse pentru alinierea la standardele UE.

In 2007, Romania a cheltuit 0,53% din PIB pentru activitati de cercetare si dezvoltare, procent ce reprezinta mai putin de jumatate din media inregistrata in noile state membre si o cincime din media UE 25. Vor fi necesare eforturi sustinute pentru a atinge tinta de 3% stabilita prin strategia de la Lisabona.

Structuri de infrastructura tehnologica, la nivelul regiunii N-E:

- Parcul stiintific si tehnologic TEHNOPOLIS Iasi, realizat prin programul PHARE CES 2000, beneficiari fiind Consiliul Judetean Iasi in parteneriat cu Primaria Municipiului Iasi;
- Parcul Industrial HIT Hemeiusi Bacau realizat prin programul PHARE CES 2000, beneficiari fiind Consiliul Judetean Bacau;
- Parcul Industrial Botosani realizat intr-un parteneriat public-privat, administrat de catre SC ELECTROMINING SA Botosani. Sectoare tinta: industria prelucratoare, mecanica, constructii de masini;
- ASTRICO NORD-EST, primul cluster inregistrat in Regiunea Nord –Est la sfarsitul anului 2006 cu activitate de la 01.01.2007;
- Zona Industriala Buhusi este administrata de catre SC STOFE BUHUSI SRL;
- Zona Industriala Siret realizata intr-un parteneriat public privat si administrata de catre Primaria Orasului Siret;
- Parcul Industrial Ceahlau administrat de catre SC MECANICA CEHLAU SA. Sectoare tinta: constructii de masini, industrie usoara.

2.2. Potential de dezvoltare

La nivelul Regiunii Nord-Est se resimt inca discrepantele ca nivel si ca potential de dezvoltare intre vestul mai dezvoltat al Regiunii Nord-Est si estul mult ramas in urma (judetele Botosani, Iasi, Vaslui).

Regiunea Nord Est detine un potential turistic relativ ridicat, care poate fi comparat cu alte zone turistice renumite din tara si din strainatate. Acesta se datoreaza conditiilor favorabile de care dispune, a frumusetii locurilor, zonelor montane din judetele Bacau, Neamt si Suceava, precum si a inestimabilului patrimoniu cultural si religios existent, care se imbrina armonios cu ospitalitatea, traditiile populare, obiceiurile, specificul gastronomiei moldovenesti, traditionalele degustari de vinuri din podgoriile Cotnari si Husi.

Principalele tipuri de turism care pot fi practicate sunt: turismul cultural (muzeistic, etnografic, artistic), religios, balneo-terapeutic, de agrement, de tranzit, agroturism.

Zona muntoasa si deluroasa din vestul regiunii (judetele Suceava, Neamt, Bacau) detin un potential turistic care poate fi valorificat la nivel european, specializat pe:

- Turism religios : Putna, Neamt, Sucevita, Moldovita, Voronet, Humor, Arbore, Agapia, Varatec, Dragomirna, Bistrita, Zamca, Secu, Sihastria, Casin
- Turism balneo-terapeutic : Vatra Dornei, Campulung-Moldovenesc, Baltatesti, Oglinzi, Slanic Moldova, Targu Ocna
- Turism etnografic,
- Agro turism si turism rural
- Turism sportiv (alpinism, vanatoare, pescuit, sporturi extreme – zborul cu parapanta, rafting, orientare turistica, mountainbike, schi)

Specificul deosebit al satelor, gradul de dotare al localitatilor si o infrastructura bine pusa la punct, pot juca un rol important in turismul de lunga durata, cu activitati sportive, agrement si pentru optimizarea sanatatii (Vatra Dornei, Solca, Cacica si pe Valea Bistritei si Moldovei).

Domeniu economic traditional al regiunii, industria de prelucrare a lemnului a cunoscut o crestere semnificativa in ultimii ani (2001-2005), nu numai in ceea ce priveste numarul locurilor de munca (11.6% in 2004), dar mai ales privind cifra de afaceri (cu 100% mai mult decat in 2001). Cresterea ponderii industriei de mobila in totalul cifrei de afaceri evidentiaza orientarea spre o valorificare superioara a lemnului.

De asemenea, industria textila a inregistrat o crestere spectaculoasa a cifrei de afaceri in anul 2004 (cu 150% fata de anul 2001), dar productivitatea este slaba datorita folosirii sistemului lohn care are o valoare adaugata mica.

2.3. Planul de dezvoltare regionala Nord-Est. Orizont 2014-2020

Planul de Dezvoltare Regionala Nord Est (PDR Nord-Est) reprezinta instrumentul prin care regiunea isi promoveaza prioritatile si interesele in domeniul economic si social, reprezentand in acelasi timp contributia regiunii la elaborarea Planului National de Dezvoltare.

PDR Nord-Est a fost realizat de catre Directia Plan Programare Fonduri Structurale din cadrul Agentiei pentru Dezvoltare Regionala Nord Est intr-un larg cadru partenerial, stabilit conform Hotararii de Guvern 1115/2004 privind elaborarea in parteneriat a Planului National de Dezvoltare.

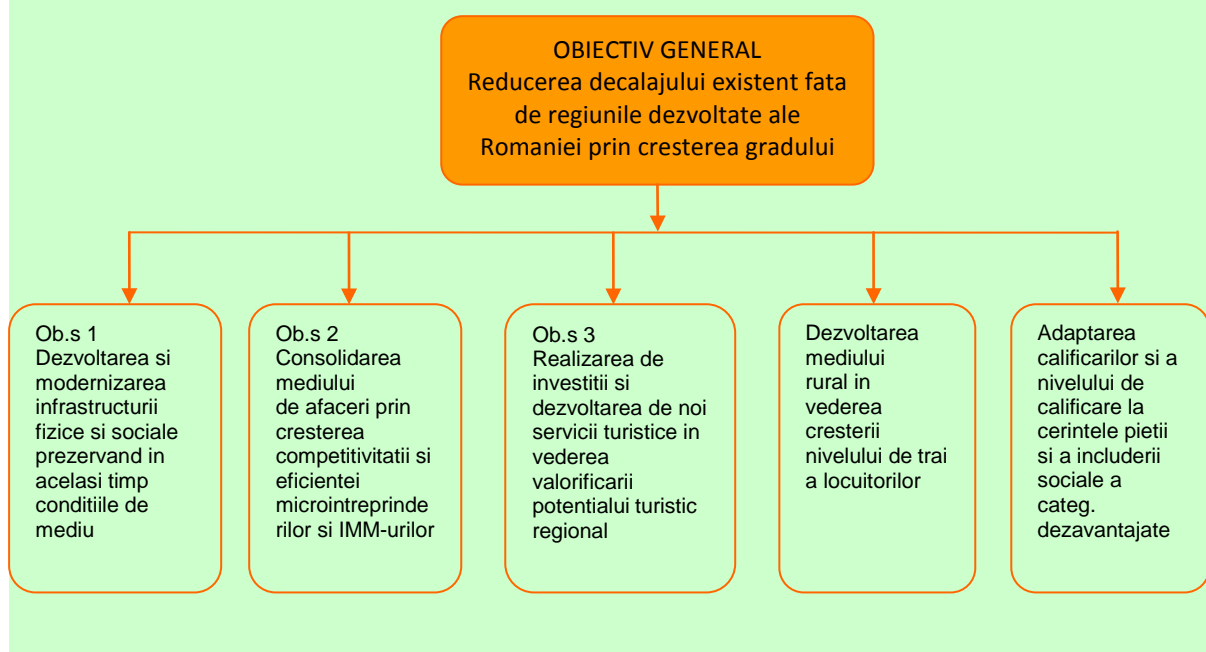
Grupurile de lucru regionale au fost dezvoltate pe urmatoarele tematici:

- Dezvoltarea infrastructurii si protejarea mediului,
- Dezvoltarea mediului de afaceri,
- Dezvoltarea turismului,
- Dezvoltarea resurselor umane si a serviciilor sociale,
- Agricultura si dezvoltare rurala.

Planul National de Dezvoltare stabileste cadrul strategic care fundamenteaza accesul tarii noastre la asistenta financiara din fondurile de tip structural acordate de Uniunea Europeana (PHARE, SAPARD, ISPA). Acesta constituie documentul pe baza caruia se va negocia asistenta financiara acordata Romaniei in calitate de Stat Membru si destinata implementarii politicilor europene.

Obiectivul general al Strategiei Regionale Nord-Est 2007-2013 este reducerea decalajului existent fata de regiunile dezvoltate ale Romaniei prin cresterea gradului de competitivitate si atractivitate regional.

STRATEGIA DE DEZVOLTARE REGIONALA NORD –EST 2007-2013



Directii strategice de dezvoltare

Prioritate 1 - Infrastructura si mediul	<p>Masura 1.1 - Modernizarea infrastructurii locale si regionale de transport rutier</p> <p>Masura 1.2 - Modernizarea garilor si a retelei feroviare</p> <p>Masura 1.3 - Modernizarea infrastructurii aeroportuare</p> <p>Masura 1.4 - Reabilitarea si modernizarea infrastructurii de mediu</p> <p>Masura 1.5 - Dezvoltarea infrastructurii energetice</p> <p>Masura 1.6 - Reabilitarea si dezvoltarea infrastructurii educationale, sociale si de sanatate</p> <p>Masura 1.7 - Infiintarea centrelor de asistenta sociala</p> <p>Masura 1.8 - Reabilitare urbana</p>

Comuna Valea Ursului
Strategia de Dezvoltare Economico-Socială Durabilă 2014 – 2020

<p>Prioritate 2 - Sprijinirea afacerilor</p>	<p>Masura 2.1 - Investitii pentru sprijinirea crearii IMM-urilor si microintreprinderilor si dezvoltarii celor existente</p> <p>Masura 2.2 - Servicii de consultanta in/si pentru dezvoltarea afacerilor in regiune</p> <p>Masura 2.3 - Cercetare, dezvoltare, inovare si dezvoltare tehnologica</p>
<p>Prioritate 3 - Turism</p>	<p>Masura 3.1 - Investitii in turism</p> <p>Masura 3.2 - Promovarea potentialului turistic</p>
<p>Prioritate 4 - Dezvoltare rurala</p>	<p>Masura 4.1 - Dezvoltarea infrastructurii rurale</p> <p>Masura 4.2 - Diversificarea activitatilor economice alternative din mediul rural</p>
<p>Prioritate 5 - Dezvoltarea resurselor umane si a serviciilor sociale</p>	<p>Masura 5.1 - Dezvoltarea formarii continue</p> <p>Masura 5.2 - Sprijin pentru dobandirea competentelor antreprenoriale</p> <p>Masura 5.3 - Dezvoltarea de servicii aferente sistemului integrat de formare a categoriilor dezavantajate</p> <p>Masura 5.4 - Sprijin pentru calificarea / reconversia profesionala a populatiei ocupate din mediul rural</p> <p>Masura 5.5 - Dezvoltarea formarii initiale</p> <p>Masura 5.6 - Intarirea capacitatii administrative si eficientizarea managementului fondurilor structurale</p> <p>Masura 5.7 - Dezvoltarea de servicii existente si infiintarea de noi servicii comunitare alternative</p>

ORIZONT Nord-Est 2014 - 2020

Obiectivul general pentru perioada 2014 – 2020 vizează diminuarea decalajelor existente față de celelalte regiuni ale țării, printr-un proces susținut de creșterea economică durabilă care să favorizeze creșterea competitivității economice și incluziunii sociale.

Prioritățile tematice pentru dezvoltare regională

Prioritate	Obiectiv specific	Măsuri	Corelarea cu obiectivele tematice ale Strategiei EUROPA 2020
1. Îmbunătățirea capitalului uman prin aplicarea de măsuri orientate către creșterea ocupării, accesului la educație și instruire și promovarea incluziunii sociale	Creșterea ocupării în rândul tinerilor și a grupurilor vulnerabile	Acțiuni pentru sprijinirea integrării pe piața muncii a tinerilor care nu sunt incluși într-o formă de învățământ, formare profesională sau nu au un loc de muncă Acțiuni preventive/active de integrare pe piața muncii (inclusiv acțiuni personalizate) pentru grupuri vulnerabile (populație romă, someri de lungă durată, someri peste 45 de ani, persoane cu dizabilități, persoane autoocupate în agricultură)	Promovarea ocupării forței de muncă și sprijinirea mobilității forței de muncă Promovarea incluziunii sociale și combaterea sărăciei Investițiile în educație, competente și învățare pe tot parcursul vieții
	Îmbunătățirea accesului și a participării la educație și instruire de calitate	Reducerea ratei de parasire timpurie a școlii, în special pentru tinerii din zonele rurale și comunitățile defavorizate	Investițiile în educație, competente și învățare pe tot parcursul vieții

Comuna Valea Ursului
Strategia de Dezvoltare Economico-Socială Durabilă 2014 – 2020

		<p>Imbunatatirea calitatii si eficientei invatamantului prin adaptarea ofertei educationale la cerintele pietei muncii</p> <p>Cresterea accesului la formare profesionala continua – in special in randul/pentru persoanele cu un nivel scazut de cunostinte (competente, abilitati reduse)</p> <p>Modernizarea si extinderea infrastructurii de educatie</p>	Promovarea incluziunii sociale si combaterea saraciei
	Sprijinirea incluziunii sociale prin regenerarea zonelor rurale si urbane aflate in declin	Extinderea, diversificarea si imbunatatirea accesului grupurilor vulnerabile si a comunitatilor izolate la servicii de sanatate, sociale si de locuire	Promovarea incluziunii sociale si combaterea saraciei
2. Dezvoltarea unei infrastructuri moderne care sa asigure cresterea accesibilitatii, conectivitatii si atractivitatii Regiunii Nord-Est	Cresterea accesibilitatii, conectivitatii si mobilitatii prin realizarea de investitii in infrastructura de transport	<p>Modernizarea si dezvoltarea infrastructurii aeroportuare</p> <p>Modernizarea si dezvoltarea infrastructurii feroviare</p> <p>Modernizarea si dezvoltarea infrastructurii rutiere</p> <p>Dezvoltarea de sisteme de transport urban durabile</p>	Promovarea unor sisteme de transport durabile si eliminarea blocajelor din cadrul infrastructurilor retelelor majore

Comuna Valea Ursului
Strategia de Dezvoltare Economico-Socială Durabilă 2014 – 2020

	Cresterea accesului la infrastructura TIC de calitate	Extinderea infrastructurii de broadband, in special in zonele rurale si comunitatile izolate Dezvoltarea de servicii TIC prin crearea si dezvoltarea de produse si servicii de tip e-”servicii,,	Imbunatatirea accesului, a utilizarii si a calitatii tehnologiei informatiei si comunicatiilor (e – guvernare si e-servicii)
3. Sprijinirea unei economii competitive si a dezvoltarii locale	Sprijinirea inovarii si competitivitatii mediului economic	Dezvoltarea inovarii si transferului de know-how inclusiv prin crearea si dezvoltarea clusterelor Sprijin pentru dezvoltarea de produse, servicii si procese tehnologice noi, cu valoare adaugata crescuta, ”verzi,,.	Consolidarea cercetarii, a dezvoltarii tehnologice si a inovarii Imbunatatirea competitivitatii intreprinderilor mici si mijlocii, a sectorului agricol si a sectorului pescuitului si acvaculturii
	Impulsionarea sectorului de cercetare-dezvoltare, in special a celei aplicate	Sprijinirea cercetarii publice si private, in vederea dezvoltarii si fructificarii solutiilor integrate Dezvoltarea de retele si platforme de colaborare cu institutii/firme din alte state membre	Consolidarea cercetarii, a dezvoltarii tehnologice si a inovarii

Comuna Valea Ursului
Strategia de Dezvoltare Economico-Socială Durabilă 2014 – 2020

	<p>Sprijinirea mediului economic in zonele urbane si rurale</p>	<p>Asigurarea conditiilor de dezvoltare ale economiei din mediul urban, prin realizarea de investitii in infrastructura locala</p> <p>Asigurarea conditiilor de dezvoltare ale economiei din mediul rural, prin realizarea de investitii in infrastructura locala</p> <p>Dezvoltarea de activitati economice alternative in mediul rural, inclusiv dezvoltarea capacitatii antreprenoriale a tinerilor</p>	<p>Imbunatatirea competitivitatii intreprinderilor mici si mijlocii, a sectorului agricol si a sectorului pescuitului si acvaculturii</p>
	<p>Imbunatatirea accesului la finantare si la servicii de afaceri de calitate pentru IMM-uri</p>	<p>Sprijin pentru accesarea serviciilor dedicate IMM-urilor, in special in sectorul agricol si tinerilor antreprenori</p>	<p>Imbunatatirea competitivitatii intreprinderilor mici si mijlocii, a sectorului agricol si a sectorului pescuitului si acvaculturii</p>
<p>4. Optimizarea utilizarii si protejarea resurselor si patrimoniului natural</p>	<p>Promovarea eficientei energetice si a economiei "verzi,,</p>	<p>Cresterea eficientei energetice a institutiilor publice, gospodariilor si firmelor</p> <p>Dezvoltarea transportului durabil, in special public in comun</p>	<p>Sprijinirea tranzitiei catre o economie cu emisii reduse de dioxid de carbon in toate sectoarele</p> <p>Promovarea unor sisteme de transport durabile si eliminarea blocajelor din cadrul infrastructurilor retelelor majore</p>

Comuna Valea Ursului
Strategia de Dezvoltare Economico-Socială Durabilă 2014 – 2020

			Promovarea adaptarii la schimbarile climatice, prevenirea si gestionarea riscurilor
	Protejarea mediului si biodiversitatii prin valorificarea siturilor naturale si realizarea de investitii specifice aquis-ului comunitar	Investitii in reabilitarea, modernizarea si extinderea retelei de apa potabila si canalizare si in sisteme de management a riscurilor Tratarea solurilor contaminate/poluante Prezervarea biodiversitatii	Protectia mediului si promovarea utilizarii eficiente a resurselor Promovarea adaptarii la schimbarile climatice, prevenirea si gestionarea riscurilor

Capitolul III.

CONTEXTUL JUDETEAN GENERAL PRIVIND DEZVOLTAREA COMUNITATILOR RURALE

3.1. Caracterizarea generala a Judetului Neamt



Judetul Neamt se afla in nord-estul Romaniei, la limita dintre Carpatii Orientali si Podisul Moldovei. Este cunoscut mai ales pentru frumusetea Masivului Ceahlau si a peisajului in general.

Suprafata: 5.890 km patrati ceea ce reprezinta aproximativ 2,5 % din teritoriul tarii;

Resedinta: municipiul Piatra Neamt.

Se incadreaza, din punct de vedere geografic, intre 46°40' si 47°20' latitudine nordica si 25°43' si 27°15' longitudine estica

Judetul Neamt are in componenta 2 municipii, 3 orase si 78 de comune.



Vecini:

- La Nord, Nord-Vest cu judetul *Suceava*
- La Est cu Judetele *Iasi si Vaslui*
- La Sud cu Judetul *Bacau*
- La Vest cu Judetul *Harghita*

Organizarea administrativ-teritoriala

Organizarea administrativ-teritoriala insumeaza 421 localitati, cuprinzand doua municipii (Piatra-Neamt, care este si resedinta de judet si Roman), trei orase (Bicaz, Roznov si Targu Neamt), 78 de comune si 339 de sate.

Judetul Neamt este infratit din 1991 cu regiunea Champagne-Ardenne, fiind primul judet care a realizat acest lucru cu o regiune occidentala. Numeroase comune s-au infratit cu localitati din Franta sau Belgia. Exista relatii de colaborare cu Germania, Elvetia, Olanda, Italia sau Danemarca.

A. Date istorice

Cele mai vechi urme de locuire umana de pe teritoriul actual al judetului Neamt dateaza din *paleoliticul superior* (cca. 100.000 ani i.e.n.), ele fiind evidentiata indeosebi pe Valea Bistritei, unde s-au descoperit numeroase situri arheologice.

Evolutia comunitatilor umane, concentrarea lor in adevarate *sate*, introducerea uneltelor din piatra slefuita, corn, os, lut ars, pe langa cele din silex, diversificarea tehnicilor de modelare si de decorare a *ceramicii*, dezvoltarea vietii spirituale, toate acestea au condus treptat la formarea celei mai stralucite civilizatii preistorice a Europei: **Complexul Precucuteni-Cucuteni-Tripolie** (aprox. 4.200 - 2.600 i.e.n.). Cercetarile efectuate de catre specialistii **Muzeului de Istorie Piatra Neamt** in statiunile arheologice de la Izvoare-Piatra Neamt, Traian-Dealul Viei, Tarpesti, Frumusica, Calu, Valeni, Ghelaiesti, dar si in alte locuri, au evidentiata in special valoarea plasticii antropomorfe si zoomorfe, a ceramicii pictate, aducand o contributie de exceptie la o mai buna cunoastere a acestei civilizatii. De altfel, salile acestui muzeu adapostesc cea mai impresionanta colectie de obiecte apartinand acestei culturi.

Epoca bronzului și apoi *epoca fierului*, caracterizate prin apariția și dezvoltarea metalurgiei, sunt evidențiate prin așezările de pe cuprinsul bazinelor Bistritei și Moldovei. Treptat, ele au lăsat locul societății tracice și apoi civilizației dacice. Acestea din urmă îi aparțin așezările descoperite în zona orașului Piatra Neamț, la Batca Doamnei, Cozla și Calu, care au oferit importante informații referitoare la nivelul înalt de dezvoltare economico-socială, militară și spirituală atins de civilizația dacică din această parte a țării. Chiar și după constituirea provinciei **Dacia**, marturiile arheologice de la Poiana-Dulcești atestă gradul înalt de civilizație atins de dacii liberi în sec. II-III e.n.

Apariția popoarelor migratoare a modificat puternic evoluția populației daco-carpice existente în sec. IV e.n. pe teritoriul actual al județului. Influența acestora, dar și cea a civilizației romane sau romano-bizantine, a dus la apariția, între secolele V-VII e.n., a culturii **Costisa-Botosana**, care a coincis, pentru această parte a țării, cu perioada formării poporului roman. Dintre așezările ce datează din această perioadă, merita amintită pe cea de la Davideni, unde a existat între sec. V-VIII o comunitate romană, aflată într-un proces de creștinare.

Semnificative pentru perioada secolelor VIII-IX sunt așezările de la Bornis-Dragomirești, Izvoare-Bahna, Poiana-Dulcești și Brasauti-Dumbrava Rosie, care aparțin culturii **Dridu**. Informațiile privitoare la primele două secole ale mileniului II sunt insuficiente sau prea puțin analizate. În schimb se cunosc suficiente elemente legate de populația autohtonă a secolului XIII, dar mai ales despre așezările medievale de la Piatra-Neamț - Batca Doamnei și Pietricica.

Evoluția așezărilor rurale a dus la formarea, începând cu a doua jumătate a sec. XIV, a primelor centre cu nuanță urbană: **Piatra lui Craciun, Roman și Neamț**. Cu timpul, târgul Piatra capătă o mai mare importanță, aceasta și datorită constituirii aici a unei **Curtii Domnești**, iar Romanul devine unul dintre cele mai însemnate centre, făcând parte din sistemul defensiv al Moldovei, aici fiind întemeiată în 1408 și o episcopie. La fel de vechi ca și Piatra sau Roman, orașul Neamț va deveni mai cunoscut odată cu ridicarea, pe Culmea Plesului, a **Cetății Neamtului**. Tot din perioada medievală datează începuturile **Manastirii**

Neamt, unul dintre cele mai vechi si mai vestite centre religioase din tara, alaturi de **Manastirile Bistrita, Secu, Sihastria, Agapia sau Varatec**.

Continua crestere a productiei de marfuri si a celei agricole, dar si intensificarea schimburilor comerciale, face ca dezvoltarea economica a tinutului sa fie din ce in ce mai vizibila. Astfel, spre sfarsitul sec. XVIII sunt atestate o serie de centre de schimburi, iar odata cu inceputul sec. XIX incep sa apara si primele fabrici. Revolutia tehnica, reformele de dupa 1859, cucerirea

independentei de stat in 1877 si masurile legislative ce au urmat au dus la dezvoltarea capitalismului industrial si in aceasta parte a tarii.

Participarea Romaniei, incepand cu 1916, la primul razboi mondial a facut insa ca situatia generala a judetului sa aiba mult de suferit. In anii de dupa razboi s-a reusit refacerea vietii economice, perioada interbelica fiind o perioada relativ prospera (vezi [harta judetului in 1929](#)). Intrarea Romaniei in cel de-al doilea razboi mondial, moment ce l-a gasit pe maresalul Ion Antonescu la Piatra Neamt, a determinat trimiterea pe front a unitatilor militare din zona Neamtului, alaturi de alte unitati din tara, si participarea la lupta pentru reintregirea Patriei. Evolutia ulterioara a evenimentelor, mai ales dupa strapungerea de catre armata sovietica a fortificatiei Tg. Neamt-Pascani, a facut ca multe dintre localitatile din estul judetului sa sufere mari distrugerii.

Anii de dupa razboi si schimbarea regimului politic in 1947, au determinat o noua etapa in evolutia istorica a judetului Neamt, in care se pot distinge, totusi, si transformari pozitive, care si-au pus amprenta asupra zonei si locuitorilor sai.

B. Relieful

Formele de relief au inaltimi cuprinse intre 1907m (varful Ocolasul Mare) si 169 m (Iunca Siretului). Astfel forma de relief predominanta a judetului este cea muntoasa, suprapusa partial Carpatilor Orientali, Subcarpatilor Moldovei si Podisului Moldovenesc. Carpatii Orientali (prin muntii Bistritei, masivul Ceahlau, muntii Hasmas, muntii Tarcau si muntii Stanisoarei), ocupa 278.769 ha (51% din suprafata judetului).

Cele mai impresionante forme de relief ale Judetului Neamt, sunt fara indoiala:

Masivul Ceahlau care impresioneaza atat prin frumusetea deosebita a peisajului oferit, cat si prin aspectul sau impunator. Toate acestea l-au facut unul dintre muntii cei mai cautati de catre turistii din tara, dar si din strainatate. Prezenta vie in folclorul local, inconjurat de o aureola magico-mitologica, imaginea Ceahlaului se reflecta distinct in paginile de literatura sau in operele artistilor plastici, ca de altfel intreg tinutul Neamtului.

Cheile Bicazului, strabatute de raul Bicaz.

Formatiunile carstice existente pe raza judetului Neamt sunt in numar de cinci:

1. Pestera Munticelu (Ghiocelu) situata pe versantul stang al Vaii Bicazului, in Masivul Surduc-Munticelu, la extremitatea nordica a Muntilor Hasmas, pe raza comunei Bicazu Ardelean. Pestera are 120 de metri lungime si nu este accesibila publicului.
2. Pestera Tosorog situata in nord-estul Muntilor Hasmas, pe Valea Bradului, la 28 de kilometri sud-est de orasul Bicaz, tot pe teritoriul comunei Bicazu Ardelean. Nici aceasta nu este accesibila publicului.
3. Complexul Detunate aflat in masivul Ceahlau, pe teritoriul orasului Bicaz.
4. Pestera Groapa cu Var pe teritoriul comunei Ceahlau
5. Pestera 3 Fantani aflata in comuna Damuc.

C. Reteaua hidrografica

Lungimea totala a raurilor ce traverseaza judetul Neamt este de peste 2000 km. Dintre acestea, Bistrita are 118,0 km, Moldova 70,0 km, Cracau 58,0 km, Ozana 54,0 km, Siret 42,1 km.

Din punct de vedere al debitelor, cele mai importante rauri ale judetului sunt **Siret, Moldova si Bistrita**.

Din punct de vedere al regimului de alimentare, apele subterane au o pondere de 15-30%, iar cele din topirea zapezii intre 30-40%.

Lacurile existente pe teritoriul judetului sunt artificiale, fiind amenajate in scopuri complexe (hidroenergetice, pentru atenuare viituri, irigatii, piscicultura, rezerva de apa, agrement). Dintre toate, acumularea **Izvorul Muntelui** este cea mai importanta, avand o suprafata de aproximativ 3120 ha si un volum de apa de aproximativ 1251 milioane m³.

D. Clima

Clima județului Neamț este temperat continentală, caracteristicile acesteia fiind determinate de variațiile de altitudine și de particularitățile circulației atmosferice.

Temperatura medie anuală crește progresiv de la vest spre est, din zona montană spre regiunea dealurilor subcarpatice și de podis.

Temperatura maximă absolută de 38,6 °C (august 1952) s-a înregistrat la Piatra-Neamț, în timp ce minimă de -33,2 °C (februarie 1954) s-a înregistrat la Roman.

Precipitațiile au valorile medii cele mai mari în regiunea montană, scăzând cu cât ne deplasăm spre est (Ceahlău-Toaca peste 700 mm, Piatra-Neamț 649 mm, Roman 529 mm).

E. Arii protejate în județul Neamț

- 10 rezervații forestiere ("Padurea de argint", "Codrii de aramă", Pangarati etc.);
- 3 rezervații paleontologice și fosiliere (Munții Cozla, Pietricica și Cernegura din Piatra-Neamț);
- 5 rezervații geologice (Cheile Sugaului, Cascada Duruitoarea etc);
- 3 parcuri dendrologice cu arbori seculari;
- 12 rezervații floristice, faunistice, acvatică, peisagistice și mixte;
- 5 monumente ale naturii: 4 stejari seculari și un ulm secular (Piatra Teiului etc.).

Ariile naturale de interes național și local ocupă suprafața de 38.448 ha. Dintre acestea, poate cele mai impresionante sunt **Parcul Național Ceahlău**, cu o suprafață de 7.742 ha și Parcul Național "Cheile Bicazului", cu 3.315 ha. O altă arie protejată, de interes național, este rezervația naturală de la Vanatori și care cuprinde 26.380 ha.

Arii protejate de interes local:

- Rezervația forestieră de la Dobreni,
- Lacul Izvorul Muntelui (cu 150 ha),
- Rezervația floristică "Dealul Vulpilor" și rezervorul fosilifer "Cernegura" (aflate în apropiere de Piatra-Neamț),

- Cheile Sugaului - Munticelu,
- Pesterile Tosorog si Munticelu (din zona Bicz Chei),
- Stanca de la Serbesti (com. Stefan cel Mare),
- *Padurea de argint* sau *Codrii de arama*, situate intre localitatile Agapia si Varatec,
- Rezervatiile Naturale Dobreni, Gosman, Brates, Borca,
- Lacul Cuiejdel (cel mai mare lac de baraj natural din Romania) si Secu,
- Rezervatia "Codrul Secular Runc",
- Ariile naturale protejate Pietricia, Cozla si Agircia (din zona Piatra-Neamt),
- Ariile speciale avifaunistice Lacurile Pangarati si Vaduri.

La nivelul judetului Neamt au fost declarate situri de importanta comunitara "Natura 2000" urmatoarele arii naturale protejate: CEHLAU (Parc National aflat in administrarea CJ Neamt), CHEILE BICAZULUI - HASMAS (Parc National aflat in administrarea Regiei Nationale a Padurilor), CHEILE SUGAULUI - MUNTICELU (Rezervatie naturala aflata in custodia Clubului Montan Roman), PADUREA GOSMAN (in custodia Directiei Silvice Neamt), VANATORI-NEAMT (Parc Natural aflat in administrarea RNP).

F. ECONOMIA judetului Neamt

Economia Judetului Neamt este in declin de la finele anului 2006, ajungand pe locul 3 inca din prima jumatate a anului 2007 in topul falimentelor. Cele mai multe falimente s-au inregistrat in domeniul comertului.

Intreprinderile mici si mijlocii, in special microintreprinderile constituie segmentul cel mai important al economiei judetului Neamt.

Datele statistice prezinta urmatoarea situatie:

Incepand cu anul 2009, din cauza situatiei economice, numarul de microintreprinderi a scazut cu aproape 10.30%.

Numarul de intreprinderi mari a scazut progresiv din 2005 pana 2009, de la 26 de intreprinderi la 18; iar in cazul intreprinderilor cu peste 1000 de angajati, de la 3 la una singura.

În 2010, Comisia Națională de Prognoza estimează o creștere de 1,5% în 2011, urmată de un plus de 3,9% în 2012 și de 4,5% în 2013.

Prognoza preliminară până în 2014 arată că industria ar trebui să ajungă la 4,1%, agricultura va crește până la 2,9%, construcțiile vor crește cu 6,1%, iar serviciile cu 4,9%.

În Județul Neamț rata șomajului a scăzut ușor la începutul lunii aprilie 2012, ajungând la 4,82%, față de 5,05% luna trecută. În evidențele Agenției Județene pentru Ocuparea Forței de Muncă (AJOFM), sunt înregistrați 9.974 de someri, din care doar 3.764 primesc indemnizație.

Pentru anul 2013, Agenția Județeană pentru Ocuparea Forței de Muncă Neamț raportează :

- 11.832 de someri la 1 februarie ;

- 11.791 de someri la 1 martie.

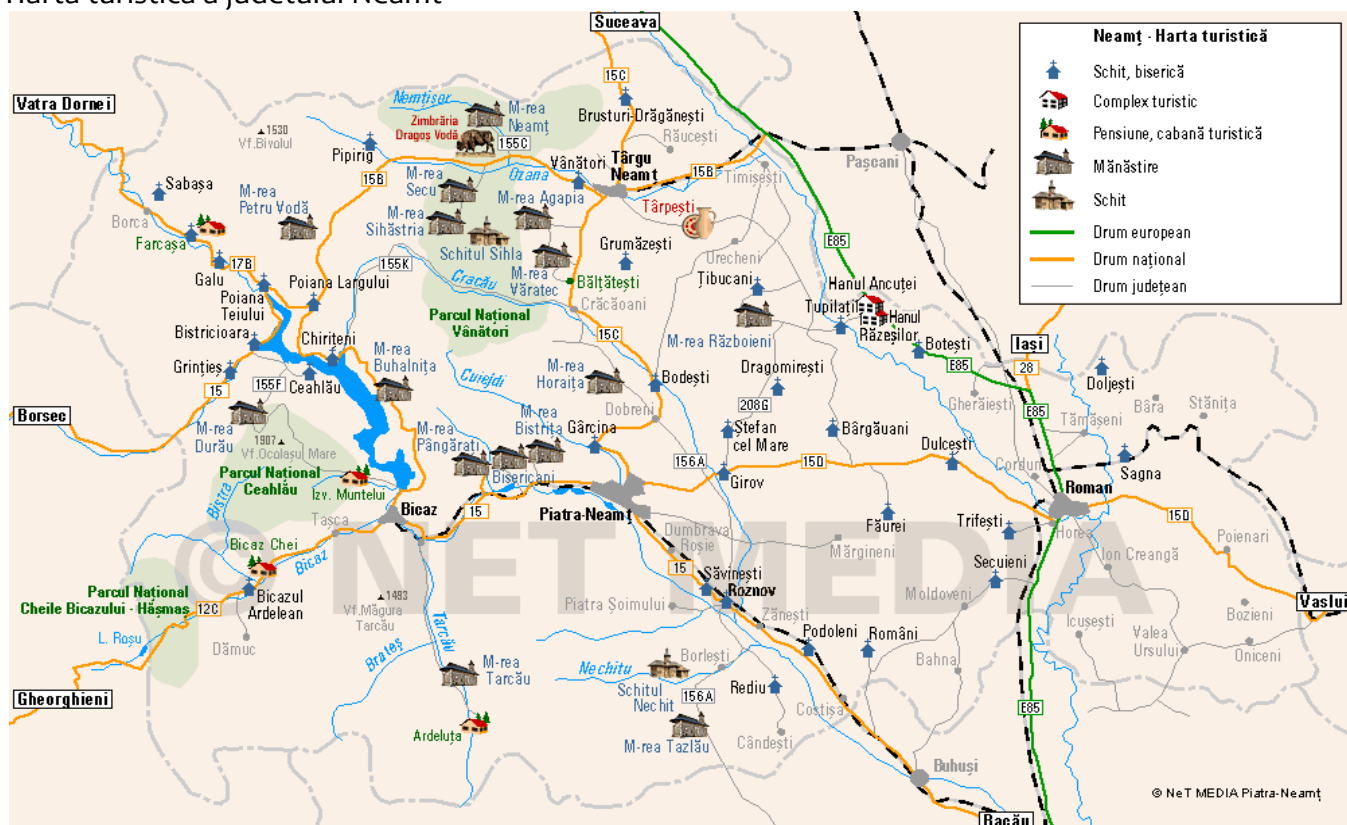
G. TURISMUL în județul Neamț

Obiectivele de interes turistic din județul Neamț:

- Stațiunile balneare Baltătești și Oglinzi, stațiunea turistică Durau,
- Stațiunile turistice de interes național Piatra-Neamț și Târgu Neamț,
- Salba vechilor manastiri - începând cu Neamțul, una dintre cele mai vechi manastiri din Moldova (1367), cu mormântul lui Petru Musat, însemnat centru de tiparitură; apoi Secu, ctitoria lui Nestor Ureche (1602), cu frumoase manuscrise, adevărate opere de artă; Agapia, menționată documentar în 1437 și ajunsa celebră prin picturile din tinerețe ale lui Nicolae Grigorescu; Varatecul și celelalte.
- Obiectivele memorialistice (casele memoriale I. Creanga, C. Hogas, V. Micle, Al. Vlahuta, M. Sadoveanu) și muzeale.

Județul Neamț este inclus în Lista obiectivelor de patrimoniu național cu un număr de 552 de monumente, manastiri, cetăți, situri arheologice și alte obiective de patrimoniu național.

Harta turistica a judetului Neamt



Cazare in Neamt

In activitatea de turism functioneaza 15 hoteluri, 120 de pensiuni turistice si agroturistice si 50 de cabane. Aceste structuri de primire turistica cu functiuni de cazare detin licente de functionare eliberate de Ministerul Transporturilor, Constructiilor si Turismului.

Lansarea noului brand de tara de catre Ministrul Dezvoltarii Regionale si Turismului si iesirea Romaniei din recesiune a insemnat un nou reviriment pentru industria turistica nemteana. Astfel, in prima luna a anului 2011, la nivelul judetului Neamt au functionat 106 structuri de primire turistica cu functiuni de cazare, cu un numar total de 1.359 de camere si 3.134 de locuri. Capacitatea de cazare turistica a fost, in aceeași luna, de 95.523 locurile (cu 9,1% mai mica fata de aceeași luna a anului precedent). Ponderea cea mai mare in totalul capacitatii de cazare au avut-o pensiunile agroturistice (35,6%), hotelurile (23,6%), taberele de elevi si prescolari (14,9%), restul tipurilor de structuri de cazare detinand 25,9%.

Indicele de utilizare neta a capacitatii de cazare turistica in functiune a fost, in luna ianuarie 2011, de 9,9% pe total structuri de primire turistica cu 0,1 puncte procentuale mai mare fata de luna ianuarie 2010.

Structurile de primire turistica cu functiuni de cazare turistica, la 31 iulie 2011

	numar
	Judetul Neamt
Total	161
Hoteluri Si moteluri	15
Hanuri turistice	-
Cabane turistice	7
Campinguri Si unitati tip casuta	3
Vile turistice Si bungalouri	7
Tabere de elevi Si preScolari	3
Pensiuni turistice	28
Sate de vacanta	-
Pensiuni agroturistice	88
Hoteluri pentru tineret	-
Hoteluri apartament	1
Hosteluri	4
Popasuri turistice	4
Spatii de cazare pe nave	1

Turismul in prezent

In luna octombrie 2012 a avut loc, la Piatra Neamt, cel de-al patrulea **Congres European de Turism Rural**, sub patronajul oficial al Comisiei Europene si a Organizatiei Mondiale de Turism.

Obiectivul a fost de a oferi un punct de intalnire si un forum de discutii pentru Antreprenorul de Turism Rural, pentru autoritatile publice si private, precum si pentru orice alt profesionist implicat in turismul rural.

Temele principale de discutie:

- Importanta turismului pentru zonele rurale - trecut si viitor
- Concepte si produse inovatoare in domeniul turismului rural

- Menținerea comunităților rurale și menținerea patrimoniului prin turism
- Turismul rural, în lumea internetului și a mass-mediei sociale
- Patrimoniul cultural
- Resurse naturale
- Drumuri verzi

STRATEGIA DE DEZVOLTARE A TURISMULUI ÎN JUDEȚUL NEAMȚ

Obiective și acțiuni pentru dezvoltarea turismului în județul Neamț

Reabilitarea și dezvoltarea infrastructurii

- Realizarea unei autostrăzi care să facă legătura dintre Moldova și Ardeal și care să traverseze județul Neamț
- Modernizarea/reabilitarea drumurilor naționale, județene și comunale
- Reabilitarea/inființarea sistemelor de canalizare și alimentare cu apă din întreg județul
- Realizarea infrastructurii și dezvoltarea unui sistem integrat de management al deșeurilor la nivelul județului Neamț

Reabilitarea patrimoniului cultural

- Restaurarea obiectivelor de patrimoniu cu potențial turistic și realizarea amenajărilor corespunzătoare pentru punerea în valoare a acestora
- Identificarea și amenajarea corespunzătoare a unor locații în interiorul sau vecinătatea obiectivelor culturale, în care turiștii să poată servi o gustare sau bautură răcoritoare, astfel încât vizita la un muzeu să fie atât o oportunitate de instruire, cât și de relaxare
- Îmbunătățirea interpretării exponatelor pentru vizitatori, inclusiv material lingvistic suplimentare

Reabilitarea spațiilor de cazare și crearea/dezvoltarea zonelor de agrement

- Reabilitarea spațiilor de cazare la standard europene
- Dezvoltarea turismului de afaceri prin crearea facilităților pentru întâlniri în cadrul structurilor hoteliere

- Crearea, modernizarea si diversificarea dotarilor de agrement
- Dezvoltarea si diversificarea infrastructurii fizice de agrement necesara pentru realizarea unei oferte de petrecere a timpului liber (hipism, parasitism, sporturi extreme, etc.), la periferia oraselor si a statiunilor
- Crearea unor zone de atractii turistice – parcuri de distractie, parcuri de folclor/cultura
- Sprijinirea intrarii in circuitul turistic international a statiunilor turistice

Punerea in valoare a pensiunilor turistice

- Amenajarea spatiului inconjurator al pensiunilor turistice
- Punerea in valoare a: – resurselor gastronomic specific zonei/localitatii
- Oferirea unui meniu compus din produse alimentare naturale si specific
- Prezentarea unei oferte de activitati externe: ce se poate vizita, vedea, cumpara si atractiile din jurul unitatii turistice

Reabilitarea statiunilor turistice

- Reabilitarea statiunilor balneare prin:
- Dezvoltarea zonelor montane pentru a oferi facilitate si atractii oaspetilor pe parcursul intregului an
- Elaborarea unor planuri de dezvoltare durabila pentru parcurile nationale si natural, prin care sa se identifice oportunitatile de extindere a activitatilor turistice déjà existente si introducerea altora noi, in special ciclism, sporturi de apa, urmarirea pasarilor si mamiferelor, etc.

Dezvoltarea unui sistem de marcare a atractiilor turistice

- Dezvoltarea unui system de marcare a obiectivelor turistice in intregul judet (semnale de intrare/iesire in judet, panouri, harti, indicatoare pe drmurile nationale si judetene, in gari, autogari, etc)
- Instalarea indicatoarelor turistice maro inscriptionate cu litere albe si pictograme conform normelor europene pentru obiectivele turistice

Crearea centrelor de informare turistica

- Crearea de centre de informare turistica in toate municipiile si orasele cu potential turistic si ghisee de informare in zona atractiilor turistice, care sa ofere informatii turistice, rezervarii de cazare, vanzari de bilete la spectacole, harti turistice si vanzari de publicatii
- Dezvoltarea retelelor de comunicare intre centrele de informare din regiune si cele nationale si internationale si integrarea standardizata a acestora prin interconectare vizand direct dezvoltarea si imbunatatirea sistemului de rezervari, crearea de retele de rezervare on-line a serviciilor turistic

Promovarea potentialului turistic (1)

- Crearea unor circuite turistice la nivelul judetului si/sau rute turistice tematice, care sa permita vizitatorilor sa cunoasca atat atractiile urbane si obiectivele de patrimoniu, cat si stilul de viata rural
- Introducerea zonelor rurale in circuitul turistic – dezvoltarea ecoturismului prin punerea in valoare a traditiilor locale, mestesugurilor locale, arhitecturii traditionale, a florei si faunei
- Organizarea de targuri, expozitii muzeale, etnografice si manifestari culturale, expozitii florale, festivaluri, actiuni si campanii de promovare integrate a produsului turistica local si sprijinirea participarii la acest tip de evenimente pe plan intern si international

Promovarea potentialului turistic (2)

- Editarea de publicatii promotionale si material audio-video
- Intocmirea unor harti GPS a tuturor traseelor autorizate, prezentarea traseelor in forma detaliata, punct cu punct si in forma circuitelor
- Perfectionarea si actualizarea paginilor web dedicate turismului
- Extinderea SITE-urilor administratiei locale cu un capitol despre turism
- Dezvoltarea unei baze de date complexe in domeniul turismului
- Dezvoltarea parteneriatului intre sectorul public si cel privat in vederea dezvoltarii si promovarii turismului in judetul Neamt

Crearea si dezvoltarea brandului turistic

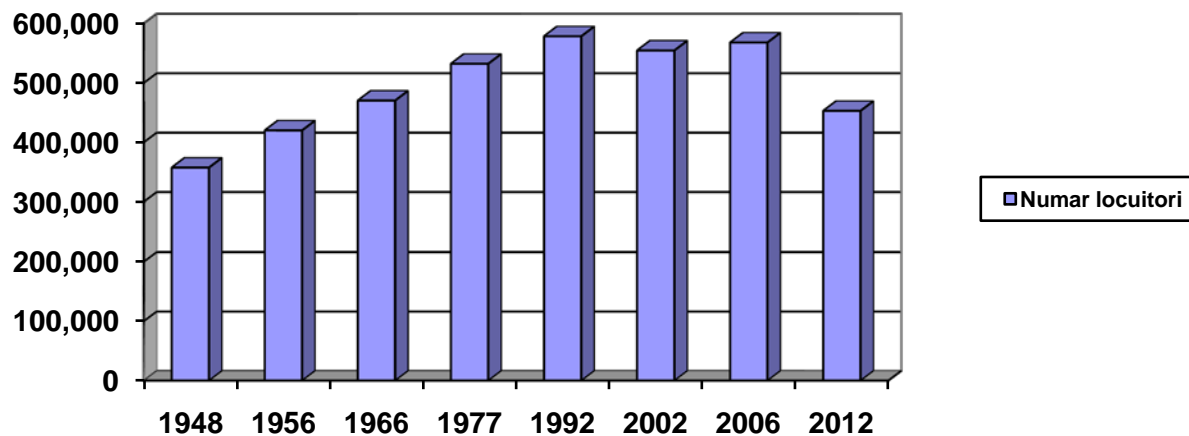
- Brandul turistic = crearea, dezvoltarea si mentinerea unei relatii reciproc avantajoase intre judetul Neamt si o serie de consumatori de produse turistice cu un mesaj convingator care sa fie transmis constant in timp
- Identificarea si dezvoltarea unui brand touristic de destinatie pe baza atributelor principale ale resurselor turistice ale judetului, a atractiilor si facilitatilor proprii, cu parcurgerea urmatoarelor etape: selectarea echipei/firmei pentru realizarea brandului, evaluarea pietei tinta, identificarea produselor, adaptarea produselor la piata, formularea brandului, prezentarea acestuia factorilor de turism, pregatirea strategiei de comunicare si crearea si dezvoltarea de noi produse
- Pastrarea unui mediu inconjurator sanatos: a aerului, solului, apelor subterane sau de suprafata, a padurilor, florei, faunei, etc.
- Pastrarea curateniei in localitati, infrumusetarea acestora, etc.
- Constientizarea tuturor locuitorilor ca turismul in Judetul Neamt depinde de atitudinea fiecaruia dintre noi

DATE STATISTICE

Tabel si grafic cu evolutia populatiei in judetul Neamt

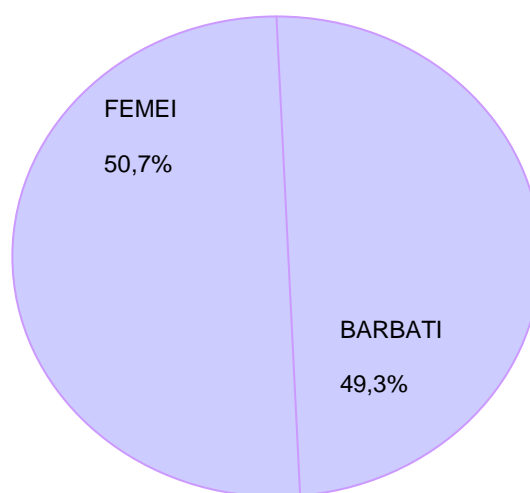
Anul	Populatie
Populatia judetului Neamt in anul 1948	357348 locuitori
Populatia judetului Neamt in anul 1956	419949 locuitori
Populatia judetului Neamt in anul 1966	470206 locuitori
Populatia judetului Neamt in anul 1977	532096 locuitori
Populatia judetului Neamt in anul 1992	578420 locuitori
Populatia judetului Neamt in anul 2002	554516 locuitori
Populatia judetului Neamt in anul 2006	567908 locuitori
Populatia judetului Neamt in anul 2012	452900 locuitori

Evoluția populației în județul Neamț



Tabel și grafic cu structura populației pe sexe în județul Neamț

Barbati / Femei	Populație
Barbati în județul Neamț	223380 locuitori (49.3%)
Femei în județul Neamț	229520 locuitori (50.7%)
Total locuitori în județul Neamț	452900 locuitori (100%)



Sursa: judete.biz

Populația, pe grupe de vârstă, la 1 iulie

numar persoane

Judet NT	2001	2002	2003	2004	2005	2006	2007	2008	2009	2010	2011 ¹
Total	587448	575767	572255	570367	570682	567908	566059	564291	562489	562122	560755
Grupe de vârstă											
0 - 14 ani	112873	107448	103116	99545	96191	94386	92460	90986	89505	88682	87145
15 - 59 ani	363394	357367	358000	359344	363345	361976	361681	361262	358675	357230	356070
60 ani și peste	111181	110952	111139	111478	111146	111546	111918	112043	114309	116210	117540

¹⁾ Date provizorii. (Populația a fost calculată prin metoda componentelor folosind surse de date administrative pentru migrația externă. Aceste surse nu acoperă întregul fenomen migratoriu, mai ales la nivelul emigrației. Ca atare, există o subevaluare severă a acestui fenomen care duce la o supraevaluare a populației României.) Datele definitive (inclusiv pentru ultima perioadă intercensitară) urmează a fi rectificate în urma finalizării și diseminării rezultatelor finale ale RPL 2011.

Somerii înregistrați și rata Somajului, la 31 decembrie

Judetul Neamt	Somerii înregistrați la Agențiile pentru ocuparea forței de muncă (numar persoane)			Rata Somajului (%)		
	Total	Femei	Barbati	Total	Femei	Barbati
2001	36812	17161	19651	14,1	13,5	14,8
2002	24613	11415	13198	10,7	10,1	11,2
2003	18105	7407	10698	8,2	6,9	9,4
2004	15382	5991	9391	7,2	5,7	8,5
2005	11857	4769	7088	5,6	4,6	6,5
2006	10086	4196	5890	4,9	4,2	5,6
2007	7800	3585	4215	3,8	3,8	3,8
2008	8223	3752	4471	4,1	4,0	4,1
2009	16140	6637	9503	7,9	6,8	9,0
2010	15928	6756	9172	7,7	6,9	8,5
2011	10324	4557	5767	5,2	4,8	5,6

Sursa: Agenția Națională pentru Ocuparea Forței de Muncă

Populatia Scolara din invatamantul de toate gradele (inclusiv invatamantul particular)

numar

Judetul Neamt	Total	Pre-Scolar	Primar si gimnazial				Liceal	Profesional Si de ucenici	Post-liceal Si de maiStri	Superior
			Total	Pri-mar (cl.I-IV)	Gimnazial (cl.V-VIII)	Invatamantul special (cl.I-VIII)				
2001/2002	108994	16472	65009	29303	35031	675	16720	8934	1541	318
2002/2003	105570	16213	61526	28100	32874	552	17321	9002	1168	340
2003/2004	103668	16558	58999	27960	30544	495	18080	8809	999	223
2004/2005	101187	16888	55509	26644	28426	439	18957	8634	1014	185
2005/2006	97410	16499	52934	25580	26950	404	18671	8070	904	332
2006/2007	94271	15991	50804	24875	25574	355	19198	6804	861	613
2007/2008	90898	15550	48347	23136	24889	322	19076	6209	956	760
2008/2009	88716	15889	46685	22704	23684	297	18376	5573	1348	845
2009/2010	88248	16130	45579	22145	23167	267	20360	3541	1669	969
2010/2011	86433	15853	44233	21155	22776	302	21539	1761	2188	859
2011/2012	83733	15726	42212	20225	21669	318	22364	397	2374	660

Populatia ocupata civila, pe activitati ale economiei nationale (la sfarsitul anului) - CAEN Rev.2

mii persoane

Judetul Neamt	2001	2002	2003	2004	2005	2006	2007	2008	2009	2010	2011
Total economie	223,4	206,3	202,8	199,4	200,9	196,0	196,4	193,8	188,3	191,0	186,5
Agricultura, silvicultura Si pescuit								82,3	82,5	84,3	82,8
Industrie								37,1	32,7	31,2	31,4
din care:											
Industria extractiva								0,4	0,5	0,3	0,4
Industria prelucratoare								33,7	29,2	28,3	28,3
Productia Si furnizarea de energie electrica Si termica, gaze, apa calda Si aer conditionat								1,0	1,0	0,9	0,9
Distributia apei; salubritate, gestionarea deSeurilor, activitati de decontaminare								2,0	2,0	1,7	1,8
Constructii								9,3	8,2	8,6	7,8
Comert cu ridicata Si cu amanuntul; repararea autovehiculelor Si motocicletelor								24,7	25,0	25,7	25,8
Transport Si depozitare								6,4	6,7	7,1	7,2
Hoteluri Si restaurante								3,8	2,1	3,2	3,3
Informatii Si comunicatii								0,7	0,8	0,8	0,9
Intermedieri financiare Si asigurari								1,5	1,4	1,5	1,3
Tranzactii imobiliare								0,8	0,8	0,6	0,6
Activitati profesionale, Stiintifice Si tehnice								1,8	1,9	1,6	1,4
Activitati de servicii administrative Si activitati de servicii suport								2,2	2,5	2,9	2,4
Administratie publica Si aparare; asigurari sociale din sistemul public								4,7	4,7	4,2	3,9
Invatamant								9,2	8,7	8,4	8,2
Sanatate Si asistenta sociala								7,7	7,9	8,2	7,3
Activitati de spectacole, culturale Si recreative								0,5	0,7	0,8	0,8
Alte activitati ale economiei nationale								1,1	1,7	1,9	1,4

Sursa: Balanta fortei de munca – la sfarsitul anului

3.2. Județul Neamț - Dezvoltarea comunităților rurale

În județul Neamț sunt 78 de comune.

Județul Neamț exploatează o suprafață agricolă totală de 283 663 ha, din care arabil-170 992 ha, pășuni și fânețe-109 569 ha, și vii, livezi- 3 102 ha.

În Uniunea Europeană, dezvoltarea rurală a devenit al doilea pilon al Politicii Agricole Comune. Obiectivul major al MAPDR, raportat la noua orientare a PAC, este implementarea unei dezvoltări rurale durabile, prin asigurarea pe termen lung a dezvoltării și stabilității sociale, economice și culturale a spațiului rural, în conexiune directă cu protecția și conservarea mediului și peisajelor, a menținerii fertilității solului, păstrării tradițiilor și patrimoniului cultural românesc.

Principiile urmărite de MAPDR pentru aplicarea unei politici de dezvoltare durabile, vizează:

- multifuncționalitatea agriculturii,
- abordarea multisectorială și integrată a economiei rurale,
- flexibilitatea financiară,
- transparența în elaborarea, implementarea și gestionarea fondurilor.

LISTA EXPLOATĂȚILOR AGRICOLE DIN JUDEȚUL NEAMȚ - Iunie 2012

Nr. crt.	Denumirea societății	Localitatea	Numele și prenumele administratorului	Suprafața HA
1	AF M-STIREA AGAPIA	AGAPIA	CHIRIAC OLINPIADA	188
2	AF M-STIREA VARATEC	AGAPIA	GIOSANU ELENA IOSEFINA	108
3	MANASTIREA BISTRITA	ALEX CEL BUN	LUCA DIACONU	2
4	MANASTIREA BISERICANI	ALEX CEL BUN	MIHALI GHE.SERAFIM	1
5	ANRSPS BISTRITA	ALEX CEL BUN	RADULESCU C-TIN	16
6	SC AGROEMI SRL	BAHNA	PRISECARU EMILIAN	1042
7	AF CAPRIOARA	BAHNA	CAPRIOARA ION	98
8	PFA PLOSNITA LIVIU	BAHNA	PLOSNITA N LIVIU	25

Comuna Valea Ursului
Strategia de Dezvoltare Economico-Socială Durabilă 2014 – 2020

9	S C JIPA PANDORA COM S.N.C.	BAHNA	JIPA ION	256
10	AF ZAVATE	BAHNA	ZAVATE C-TIN	37
11	BUDAU LEONARD	BAHNA	BUDAU LEONARD	90
12	AF ZAVATE	BAHNA	ZAVATE GHE	68
13	S.A. CIOCARLIA	BAHNA	BARJOVEANU GHE.	423
14	SC IULSIM PROD SRL	BAHNA	CAPRIOARA VIOREL	227
15	S.C.AGRI GEO DANA S.R.L.	BAHNA	PATRASCU GHEORGHE	216
16	S C BIOAGRO SRL	BALTATESTI	ATOMULESII GHE	66
17	SC MIHCIPAN SRL	BIRA	DANCA MIHAI	33
18	S C DEN MARA S.R.L.	BIRGAOANI	OLESEN CRISTIAN	120
19	SA AGRONEX	BIRGAOANI	BORDEI CONSTANTIN	446
20	P F MARIS	BIRGAOANI	MARIS IOAN	118
21	SC CARPATAGROM SRL	BARGAOANI	GHIORGHIU RADU	235
22	S.C.AGRIFARM S.R.L	BIRGAOANI	SOLOMON BRANDUSA	3134
23	S C EMILIANA COM S R L	BIRGAOANI	CIUPERCA VASILE	121
24	S.C. AGRO IULIA S.R.L.	BOGHICEA	MARKOS B	1066
25	SC CRONOS AGRO SRL	BIRGAOANI	GHIORGHIU RADU	495
26	S.C. PRESTAMEC S.R.L.	BODESTI	TOMESCU GHE	308
27	SC EMAAGRITERRA	BODESTI	GOTCA IOLANDA	2
28	SA POIANA RUSILOR	BORLESTI	DUMITRICA NECULAI	28
29	A.F. ROSU IONUT	BORLESTI	ROSU IONUT FLORIN	80
30	S.C.AGRY BIOS COMPANY S.R.L.	BOTESTI	PAL CRISTIAN	111
31	AF BARTICEL	BOTESTI	BARTICEL MONICA	155
32	ARENDA NASTASE	BOTESTI	NASTASE VASILE	68
33	SC OLAF MANTHE	BOTESTI	GHERGHELAS PETRICA	84
34	SC AGRICOM SRL	BOTESTI	LEMAIRE REGIS	27
35	SC AUTOTRANS SRL	BOTESTI	BLAJUTI CRISTIAN	296
36	SC GIRAMOND	BOTESTI	PAL CIPRIAN	77
37	SA MOLDOPREST	BOTESTI	ANTAL ANA	4
38	AF ANDRIES C VASILE	BRUSTURI	ANDRIES VASILE	40
39	AF BISTRICEANU PETRICA	BRUSTURI	BISTRICEANU P	45

Comuna Valea Ursului
Strategia de Dezvoltare Economico-Socială Durabilă 2014 – 2020

40	SC AGROSERV MADARJAC SRL	BRUSTURI	VILCU IULIAN	370
41	AF OPRISAN V C-TIN	BRUSTURI	OPRISAN V C-TIN	15
42	AF ZAHARIA GHE C-TIN	BRUSTURI	ZAHARIA GHE	25
43	SC COMCEREAL VASLUI	BOZIENI	GALUSCA ADRIAN	428
44	SC COSTI&ANDI AGROFRUCT	BOZIENI	RUSU CONSTANTIN	75
45	SC EMAGRITERRA	BOZIENI	BUCUR IONEL	43
46	AF MIRT ANTON	CORDUN	MART ANTON	205
47	AVADANEI NECULAI	CORDUN	AVADANEI NECULAI	26
48	SC LARICRIS TRANS SRL	CORDUN	MART EMILIA	90
49	S.C.VOEVDAL AGRO S.R.L.	CORDUN	EC.VOICU MARINELA	304
50	SC CEREALEX FARM SRL	COSTISA	TODICA ALEXANDRA	78
51	S C AGROEVA S R L	COSTISA	ING. TODICA EVA	254
52	SC AIC BAC SA BACAU	COSTISA	SIRBU DORIN	195
	II CIOCOIU PASCARU CRISTINA	COSTISA	CIOCOIU PASCARU CRISTIN	60
53	M-REA HORAITA	CRACAOANI	RAPA DENIS	2
54	SA LUNCA DOBRENI	DOBRENI	STACESCU VASILE	51
55	SC SEMAGRA SRL	DOBRENI	BLEJUSCA MARIANA	426
56	S.C.VASIDORA S.R.L.	DOCHIA	CEAUSU VASILE	379
57	PFA LEONTE VASILE	DOCHIA	LEONTE VASILE	46
58	S.C. AGROECO 2007 S.R.L.	DOCHIA	ARTENI MUGUREL	138
59	IF MOLDOVANU MIHAELA	DOCHIA	MOLDOVANU DAN	67
60	AF LUCHIAN GHE C-TIN	DRAGANESTI	LUCHIAN C-TIN	12
61	AF BURDUJA	DRAGOMIRESTI	BURDUJA NICOLAIE	227
62	SC POPA ALBINA SRL	DRAGOMIRESTI	POPA IOAN	302
63	ALISTAR IOAN	DRAGOMIRESTI	ALISTAR IOAN	58
64	SC AGRISOL ARENA SRL	DRAGOMIRESTI	MOROSAN IULIAN	86
65	ABABEI I MIHAI	DRAGOMIRESTI	ABABEI MIHAI	51
66	S C VIO &CAT S R L	DRAGOMIRESTI	DIACONU GHE	60
67	S C FOLTEA S R L	DULCESTI	MARCEL ROTARU	372
68	A F CHITARU VALERIU	DULCESTI	CHITARU VALERIU	58

Comuna Valea Ursului
Strategia de Dezvoltare Economico-Socială Durabilă 2014 – 2020

69	AF PETRARIU	DULCESTI	PETRARIU GHEORGHE	18
70	A F GRIGORIU TEODOR	DULCESTI	GRIGORIU TEODOR	102
71	S C NOROCEA PROD S R L	DULCESTI	NOROCEA IANCU	35
72	P F MERFEA C-TIN	DULCESTI	MERFEA C-TIN	44
73	I I AGRODEEA SRL	DULCESTI	IANCU DAN	28
74	SC FEROM INVEST SRL	D-VA ROSIE	GHELASE LIDIA	30
75	SC AGROIND BALTATESTI SRL	D-VA ROSIE	ATOMULESEI GHE	1
76	SC NICOLPOP SRL	D-VA ROSIE	POPESCU GHE.	153
77	SC GRADINARU RARES	D-VRA ROSIE	ING GRADINARU DAN	242
78	S C PETRO CLAUD CEREAL S R L	D- VA ROSIE	ROTARU NICOLAE	40
79	SC PATRU TAURI SRL	D-VA ROSIE	ROTARU NICOLAE	30
80	P F MAXIM LUCIAN	FAUREI	MAXIM LUCIAN	66
81	AF POPA ROMEO	FAUREI	POPA ROMEO	34
82	A.F.POSTOLACHE	FAUREI	POSTOLACHE VASILE	126
83	PF ROTARU	FAUREI	ROTARIU LIVIU C-TIAN	86
84	PF UNGUREANU	FAUREI	UNGUREANU VASILE	16
85	S.C. AGRODRINKS S.R.L.	FAUREI	PINZARIU C-TIN	846
86	SA BUDESTI GHICA	FAUREI	AVRAMASCA MARIANA	24
87	A. F STINGU	FAUREI	STINGU IOAN MARIUS	21
88	A.F. ROTARIU MARIUS	FAUREI	ROTARIU MARIUS	61
89	P.F.TANCAU	GHERAESTI	TANCAU IOAN	135
90	IF ANGHEL I VASILE	GHERAESTI	ANGHEL VASILE	220
91	SC CLOROFILA SRL	GHERAESTI	TAMAS FERENT	265
92	SC AGRIMIC SRL	GHERAESTI	MIHALUTE CLAUDIU	496
93	PF DOBOS IULIAN	GHERAESTI	DOBOS IULIAN	73
94	MANASTIREA ALMAS	GIRCINA	NITA LIVIU LAURENTIU	30
95	SC PIETRALE SRL	GADINTI	TUDOSA MARIA	416
96	S.C.AGRICOLA PROD S.R.L	GIROV	TARITA CULITA	1499
97	SC GINCOS AGRO SRL	GIROV	NAFAREANU C-TIN	95
98	AA AGROPROD GIROV	GIROV	ING. COCEA CONSTANTIN	382
99	SC PRO MAYS SRL	GIROV	COCEA IRINA MARIA	180

Comuna Valea Ursului
Strategia de Dezvoltare Economico-Socială Durabilă 2014 – 2020

100	AF ANDRIES	GIROV	ANDRIES VALERIU	50
101	AF ANTON	GIROV	ANTON GHE	18
102	AF CAZACU	GIROV	CAZACU LAURENTIU	93
103	AF PETRESCU	GIROV	PETRESCU LUCIAN	64
104	SC CGC AGRIA SRL	GIROV	COCEA IRINA MARIA	1492
105	SC AGRO ANI SRL	GIROV	COJOCARU OVIDIU	69
106	S.C.G& T TRANS S.R.L.	HORIA	NOUR GABRIEL	403
107	A F CHITIMUS	HORIA	CHITIMUS NELU	42
108	PFA DANILA	HORIA	DANILA	28
109	SC CATOD COMPANY SRL	HORIA	POPESCU ODETA	61
110	SA TREI SATE	I CREANGA	ING CENUSA GHE	1360
111	SC IONELACRI SRL	I CREANGA	LUNGU V IOAN	34
112	S C AGRO PEP S R L	I CREANGA	MANCAS MARIA	160
113	SC AGROTIC SRL	I CREANGA	BORTAS CRISTIANA	2
114	SC AGRO G&D TRANS SRL	ION CREANGA	ATOFANEI GHE	86
115	S C FMC BETA SRL	ICUVESTI	SOLOMON BRINDUSA	963
116	AF AVRAM GHE	ICUVESTI	AVRAM GHE	54
117	AF BOCUTA DANIEL	ICUVESTI	BOCUTA DANIEL	266
118	A F ROSU SABAREL	ICUVESTI	ROSU SABAREL	15
119	PF CIOCOIU LINA	ICUVESTI	CIOCOIU LINA	81
120	PF NEGURICI MARTA	ICUVESTI	NEGURICI MARTA	27
121	S.C.MERY FERMA MARE	ICUVESTI	ZALATU MARIA	308
122	SC AGROCHIM SRL	MARGINENI	AGAFITEI VASILE	141
123	AF APOPEI	MARGINENI	APOPEI AFTANASEI	76
124	AF MICHIUCA ION	MARGINENI	MICHIUSCA ION	45
125	S.C.MIRCEA &ANA S.R.L.	MARGINENI	MIRCEA ION	69
126	AF CEAPRAGA	MOLDOVENI	CEAPRAGA V MARIA	59
127	A F POPA	MOLDOVENI	POPA GHE VASILE	23
128	A F BUGA GHE C-IAN	MOLDOVENI	BUGA CIPRIAN	23
129	A F SCORTANU	MOLDOVENI	SCORTANU ALECU	22
130	S.C. AGROMECA S.A.	MOLDOVENI	JIPA ION	141

Comuna Valea Ursului
Strategia de Dezvoltare Economico-Socială Durabilă 2014 – 2020

131	SC BIOSORT CEREAL SRL	MOLDOVENI	JIPA SORIN	50
132	S C BALTAZAR COM SRL	MOLDOVENI	HAVRICI ADRIAN	417
133	S A MOLDOVENI	MOLDOVENI	ING COSTEA ELENA	912
134	SC PARIMOL SRL	NEGRESTI	MOLDOVEANU CLAUDIA	82
135	SC L'OMM HOSPITALITY	NEGRESTI	TIPA FELICIA	54
136	A F CIOATA	ONICENI	CIOATA GHEORGHE	60
137	AF ANTON MARCEL	PASTRAVENI	ANTON MARCEL	29
138	AF CHIRILA	PASTRAVENI	CHIRILA C- TIN	20
139	SC AGROCUORE SRL	PETRICANI	CUCORADA CIPRIAN	113
140	SC RONDUM	PETRICANI	DUMITRU ROMICA	76
141	S C DOMENIILE COMANITA SRL	PIATRA NEAMT	IACOB ZENOVIA	129
142	AF BALUT	PIATRA NEAMT	BALUT STEFAN	25
143	SC AKKERON FARMING	PIATRA NEAMT	MIRCEA PETRU	3357
144	S.C.BESARSEN S.R.L.	PIATRA NEAMT	ARSENOAIA NECULAI	398
145	SC AGRICOLA BEESARSEN	PIATRA NEAMT	RADUCU	1253
146	S.C. T.C.E. 3 BRAZI S.R.L.	PIATRA NEAMT	ING. BALAU RADU	878
147	S.C.AGRO GA S.R.L.	PIATRA NEAMT	WOLFGANG KRUGER	934
148	S.C. AGRO BOMINGA S.R.L.	PIATRA NEAMT	WOLFGANG KRUGER	1117
149	P.F.ARSENOAIA NECULAI	PIATRA NEAMT	RADUCU	238
150	SC AGRAL STAR SRL	PIATRA NEAMT	PLESCA MARIUS	260
151	DIRECTIA SILVICA -NEAMT	PIATRA NEAMT	BALUT ALEXANDRU	38
152	S C CALISTIRO AGRO S R L	PIATRA NEAMT	PLESCA ELENA	223
153	SC BUSSINES CONSULTING SRL	PIATRA NEAMT	POP NICOLETA	748
154	A F UNCIULEAC	PINCESTI	UNCIULEAC VIOREL	53
155	RAY AGROCOM SRL	PIATRA SOIMU	AILENEI VASILE	124
156	AF MACOVEI	PODOLENI	MACOVEI IONEL	12
157	AF SIMION	PODOLENI	SIMION IOAN	22
158	SA VIITORUL	PODOLENI	PLOSCARU VASILE	127
159	S.C. AGROLACT S.R.L.	PODOLENI	BOCANEA GABRIEL	285
160	SC CONFERT SRL	PODOLENI	TOFAN LIVIU	172
161	SC AGRO NISTOR SRL	PODOLENI	NISTOR CONSTANTIN	54

Comuna Valea Ursului
Strategia de Dezvoltare Economico-Socială Durabilă 2014 – 2020

162	S.C. ECOSERV S.A.	PODOLENI	CALIMAN C-TIN	103
163	SC IODENA BUHUSI SRL	PODOLENI	REZZOLA IOANA	95
164	PF BUZDUGAN	POIENARI	BUZDUGAN VLAD	18
165	AF HUMA VASILE	RAUCESTI	HUMA VASILE	110
166	AF JAHALEANU	RAUCESTI	JAHALEANU ION	11
167	SC AGROHAUSE SRL	RAUCESTI	LEFTER IONEL	286
168	SC CVB CENTEA SRL	RAUCESTI	TROFIN MARIA	27
169	SC AGROMECC	RAUCESTI	HUMA VASILE	76
	SC AGROSERV MADARJAC SRL I	RAUCESTI	VILCU IULIAN	330
170	S.C.COZMATEX S.R.L.	RAUCESTI	COZMA VASILE	52
171	SC AGROINSTAL EUROFERM SR	RAUCESTI	TROFIN NICOLAE	304
172	AF BUGA	RAZBOIENI	BUGA ION	70
173	AF BUGA RICA	RAZBOIENI	BUGA RICA	27
174	M-TIREA RAZBOIENI	RAZBOIENI	CAUS ELENA AGACHIA	25
175	SC STEJARU NUMIPET SRL	RAZBOIENI	ILIE PETRICA	4
176	SC AGRO POPA SRL	RAZBOIENI	POPA CONSTANTIN	160
177	PF RUSU	RAZBOIENI	RUSU CRISTIAN F-RIN 22	33
178	PF STAHIE D IONEL	RAZBOIENI	STAHIE D IONEL	25
179	S C MARSAT SA	ROMAN	ALEXANDRU VIOREL	2009
180	S.C.AGROMECC S.A.	ROMAN	BALCAN VASILE	527
181	S.C. FASTAGRI S.R.L.	ROMAN	GHEORGHIU GHEORGHE	302
182	S.C. BETA AGRI S.R.L.	ROMAN	EC.RASCANESCU C	216
183	SC ECSTATIC SRL	ROMAN	OLTEANU DRAGOS	122
184	ORD FRATILOR MINORI	ROMAN	BUTACU GHE	71
185	FUNDATIA UMANITARA PACE	ROMAN	GAVRILESCU E.	22
186	S.C.GREEN TIME S.R.L	ROMAN	CENUSA TANIA	11
187	S C COLUMNNA COM S R L ROMA	ROMAN	TARITA GEORGE	470
188	SA ION IONESCU DE LA BRAD	ROMAN	SAMSON DELIA	452
189	GR.SC. ION IONESCU DE LA BRA	ROMAN	RUSU DORINA	65
190	SC S.D.V. PREST SRL	ROMAN	SAMSON VASILE DAN	27

Comuna Valea Ursului
Strategia de Dezvoltare Economico-Socială Durabilă 2014 – 2020

191	SC VAEGETAL SERVICE SRL	ROMAN	URSU IONEL	17
192	SC TCE MOBILE DRYERS	ROMAN	BELCIUG ANA	17
193	PF MOCANU VASILE	ROMAN	MOCANU VASILE	125
194	S.C. COZMA PROD COM S.R.L.	ROMANI	COZMA IOAN	78
195	AF DAMIAN VASILE	ROMANI	DAMIAN VASILE	106
196	AF STOLNICU	ROMANI	STOLNICU D-TRU	61
197	SC DORYLEXI PROD COM SRL	ROMANI	IRIMIA DORINA	22
198	S.C. INTREMPRINZATORU S.R.L.	ROMANI	CRETULESCU VASILE	302
199	SA TERRA	ROMANI	BOTEZATU GH ION	22
200	SC VASAGRO SRL	ROMANI	PAVAL MIHAELA	262
201	A.F. ILISEI N. GHEORGHE	ROMANI	ILISEI N. GHE	60
202	SC AGRO EST SRL	ROMANI	AXINTE IRINEL	46
203	S.C.ESTODORU S.R.L.	ROMANI	AGA TEODORU	139
204	S.C.ROMTERATEL S.R.L.	ROMANI	MINDRILA MARIA	273
205	S.C.VASELEN SERV S.R.L	ROMANI	COZMA VASILE	201
206	S.C. COMCEREAL S.R.L. BACAU	ROMANI	ING.DONICI COSTEL	227
207	PFA MURARITA EDUARD V-LE	RUGINOASA	MURARITA VASILE	159
208	II MURARITA VASILE	RUGINOASA	MURARITA VASILE	297
209	AF TANASE	RUGINOASA	TANASE I ON	117
210	SC BIOBRATIX SRL	RUGINOASA	GHEORGHIU GHEORGHE	73
211	SC AGRO PETRO COR	RUGINOASA	CIOBANU CORNELIU	61
212	SC AGRINA TRUST SRL	SABAOANI	GRUMAZESCU VASILE	15
213	PF POPUTOAIA MANOLE	SABAOANI	POPUTOAIA MANOLE	16
214	SC IVROM INVEST CONSULTING	SABAOANI	GRUMAZESCU ROXANA	29
215	PF CIOBANU	SABAOANI	CIOBANU ADRIAN	6
216	SC AGRINA TRUST SRL	SABAOANI	IACOB TATIANA	17
217	SC PROSERV DAMIAN SRL	SABAOANI	VIRGA DAMIAN	3
218	PF ROBU IOSIF	SABAOANI	ROBU IOSIF	5
219	SC ALCEDO SRL	SABAOANI	ALISTAR CONSTANTIN	8
220	SC IDEANBIENTE	SABAOANI	SCROFANI BIAGIO	57
221	SC TONDRA AGRO SRL	SABAOANI	VARGA ANTON	330

Comuna Valea Ursului
Strategia de Dezvoltare Economico-Socială Durabilă 2014 – 2020

222	A F BUTELCA	SAGNA	BUTELCA ION	21
223	AF LEAHU	SAGNA	LEAHU RUXANDRA	41
224	AF PATRAUCEANU	SAGNA	PATRAUCEANU ION	71
225	P F CRACIUN	SAGNA	CRACIUN	29
226	S A LUNCA SIRET	SAGNA	ANGHEL VASILE	126
227	S.C.EUROBIOLAT S.R.L	SAGNA	BULAI MARIAN	508
228	SC ROVASAG PROD SRL	SAGNA	ANGHEL VASILE	455
229	IF HORCIU IOAN	SAVINESTI	HORCIU IOAN	59
230	S.C.RADUCULACT S.R.L.	SAVINESTI	RADUCU IOAN	22
231	SC AGROSERV D-VA SRL	SAVINESTI	HORCIU MARIA	155
232	S.C. TRITICUM S.R.L.	SAVINESTI	ANZIANI SIMONA	139
233	SC BERARDI PROD SRL	SAVINESTI	PLUGARU DUMITRU	794
234	AF COSTIN	SECUIENI	COSTIN FLORIN	27
235	AF GRADINARU ION	SECUIENI	GRADINARU ION	20
236	AF HIRTAN IOAN	SECUIENI	HIRTAN IOAN	20
237	AF MANOLACHE MIHAI	SECUIENI	MANOLACHE MIHAI	37
238	SC AGRSERVICE OPREA SORINEL	SECUIENI	OPREA SORINEL	45
239	AF PILAT	SECUIENI	ING.PILAT POMPILIU	97
240	SC PICORAL	SECUIENI	PILAT POMPILIUS	104
241	AF SAMSON	SECUIENI	SAMSON CONSTANTIN	50
242	S.C. DIMICAZ S.R.L.	SECUIENI	CAZACU MIRCEA	93
243	SC AGRO-SILVANA SRL	SECUIENI	VLAD LIVIU	31
244	SCDA SECUIENI	SECUIENI	DR.TROTUS ELENA	1017
245	A.F. FLOREA DUMITRU	SECUIENI	FLOREA DUMITRU	20
246	S.C.AGROCOSMAROV S.R.L.	SECUIENI	BEJENARU MARIUS	120
247	S.C.AGROSUIND COM S.R.L BAS	SECUIENI	TARATA MIHAI	1014
248	S.C.AGRO SERVICE BUDUROIU	SECUIENI	BUDROIU COSTICA	177
249	PF MANOLACHE C-TIN	SECUIENI	MANOLACHE C-TIN	79
250	SC CDM AGRO SRL	SECUIENI	COSNITA CLAUDIU	53
251	SC GEL CRIS COMP SRL	SECUIENI	TISCA GELU	68
252	PF PADURARU FLORIN	SECUIENI	PADURARU FLORIN	61

Comuna Valea Ursului
Strategia de Dezvoltare Economico-Socială Durabilă 2014 – 2020

253	SC MAGNETIC CORAL	SECUIENI	VASNIC SORIN	65
254	SC EUROLIV PARTENER SRL	SECUIENI	PADURARU AGNES	218
255	SC KIRSEM SRL	SECUIENI	CHIRITA DUMITRU	132
256	S.C.AGRO TUR MOLDOVA	STEFAN CEL M	MELINTE IOAN	1041
257	AF ANDONE	STEFAN CEL M	ANDONE VASILE	189
258	SC ALBINA AGRO SRL	STEFAN CEL M	ANDONE VALER	296
259	SA MOLDOVA	STEFAN CEL M	PAVELESCU MIHAI	420
260	SC AS AGRA SRL	STEFAN CEL M	MATRASCU DAN	451
261	SC TEHNOIND SNC	STEFAN CEL M	ING. APETREI IOAN	1362
262	I I NASTASE VASILE	STANITA	NASTASE VASILE	221
263	SC CIUCHINA SANVET	STANITA	CIUCHINA MIHAI	51
264	S.C. RED AGRO S.R.L.	TAMASENI	DANCA VALERIA	322
265	SA SPICUL	TAMASENI	ANDRICI IRONIM	501
266	AF BABES TOADER	TG. NEAMT	ING. BABES TOADER	33
267	SEMINARUL TEOLOGIC	TG. NEAMT	GRANDIL CEZAR	15
268	IF ASIMINEI ION	TIBUCANI	ASIMINEI ION	40
269	I.I ANTAL IUSTIN	TIBUCANI	ANTAL IUSTIN	1367
270	SC AGROMIXT TOP SRL	TIMISESTI	DR. NICA VASILE	140
271	DEPOZITUL DE ARMASARI DU	TIMISESTI	ING.BORS IOAN	95
272	S.C. AGROMIXT TOP PROD S.R.L	TIMISESTI	DR.NICA VASILE	469
273	SA TRIMONEX	TRIFESTI	ICHIM MARIA	1071
274	SC DORIDAN SRL	TRIFESTI	SAVA CEZAR	10
275	P.F.ZAHARIA	TRIFESTI	ZAHARIA GRIGORE	170
276	S.C.FOREST PROD S.R.L.	TUPILATI	ING. STEFAN PETRU	154
277	PF ACATRINEI ION	TUPILATI	ACATRINEI ION	100
278	LEONTE GHE	TUPILATI	LEONTE GHE	62
279	IF MIHALCUT DORINA	TUPILATI	MIHALCUT IOAN	300
280	SC CM AGROV SRL	VALENI	VINCA ROMICA	150
281	SC ADRIAN CONSTR.CIVILE SRL	VALENI	LULEA FRANCISC	21
282	M-TIREA NEAMT	VINATORI	ROMCEA MARCEL	129
283	M-TIREA SECU	VINATORI	AMARIEI ION	6

Comuna Valea Ursului				
Strategia de Dezvoltare Economico-Socială Durabilă 2014 – 2020				
284	M-TIREA SIHASTRIA	VINATORI	VICTORIAN OANELE	30
285	M-REA GIURGENI	V-LEA URSULUI	JEFLEA ALEXE	4
286	AGRICOP COOPERATIVA AGRIC	ZANESTI	BELCIUG ANA	23
287	SC BOVISELECT SRL	ZANESTI	BELCIUG ANA	229
288	PF TARATA ELVIRA	ZANESTI	ING. TARATA ELVIRA	817
289	SC T&S IMPEX SRL	ZANESTI	TARATA C GEORGE	1167
TOTAL				65413

Sursa : DADR Neamt

Unitatile locale active din industrie, constructii, comert si alte servicii, pe activitati si clase de marime

Judetul Activitati (sectiuni CAEN Rev.2)	Total	din care: pe clase de marime, dupa numarul de salariati			
		0-9	10-49	50-249	250 Si peste
		2011			
Neamt	8204	7059	972	155	18
Industria extractiva	24	17	7	-	-
Industria prelucratoare	1226	886	248	81	11
Productia si furnizarea de energie electrica si termica, gaze, apa calda Si aer conditionat	8	2	4	2	-
Distributia apei; salubritate, gestionarea deSeurilor, activitati de decontaminare	47	36	7	3	1
Constructii	774	615	139	19	1
Comert cu ridicata Si cu amanuntul; repararea autovehiculelor Si motocicletelor	3158	2845	291	22	-
Transport, depozitare Si activitati de poSta Si curierat	531	476	48	6	1
Hoteluri Si restaurante	492	440	47	5	-
Informatii Si comunicatii	162	148	12	2	-
Tranzactii imobiliare, inchirieri Si activitati de servicii prestate in principal intreprinderilor Invatamant ¹⁾	970	895	65	8	2
Sanatate Si asistenta sociala ¹⁾	46	40	6	-	-
Alte activitati de servicii colective, sociale Si personale	108	98	10	-	-
Diverse activitati	183	160	23	-	-
2010					

Comuna Valea Ursului
Strategia de Dezvoltare Economico-Socială Durabilă 2014 – 2020

Neamt	8864	7835	861	148	20
Industria extractiva	19	14	5	-	-
Industria prelucratoare	1358	1038	232	75	13
Productia Si furnizarea de energie electrica Si termica, gaze, apa calda Si aer conditionat	9	4	3	2	-
Distributia apei; salubritate, gestionarea deSeurilor, activitati de decontaminare	39	29	6	3	1
Constructii	835	702	115	17	1
Comert cu ridicata Si cu amanuntul; repararea autovehiculelor Si motocicletelor	3417	3131	263	23	-
Transport, depozitare Si activitati de poSta Si curierat	580	535	40	4	1
Hoteluri Si restaurante	564	514	46	4	-
Informatii Si comunicatii	174	157	15	2	-
Tranzactii imobiliare, inchirieri Si activitati de servicii prestate in principal intreprinderilor	1047	986	50	9	2
Invatamant ¹⁾	52	47	5	-	-
Sanatate Si asistenta sociala ¹⁾	106	98	8	-	-
Alte activitati de servicii colective, sociale Si personale	205	189	16	-	-
Diverse activitati	459	391	57	9	2

¹⁾Include numai unitatile locale cu activitate de invatamant sau sanatate Si asistenta sociala, organizate ca societati comerciale.

Suprafata viilor pe rod, in anul 2011

Judetul Neamt	Total	hectare din care: proprietate majoritar privata
Vii pe rod – total	593	593
Vii altoite pe rod	3	3
Vii hibride pe rod	590	590

Suprafata cultivata, cu principalele culturi

hectare

Judetul Neamt	2001	2002	2003	2004	2005	2006	2007	2008	2009	2010	2011
Suprafata cultivata – total	168733	170045	170327	147293¹⁾	157230¹⁾	147768¹⁾	135439¹⁾	140145¹⁾	149576¹⁾	149658¹⁾	149584¹⁾
Cereale pentru boabe din care:	111801	109154	105020	108530	103465	90333	86153	87505	90881	93130	91437
Grau Si secara	33804	33667	25715	30184	29742	22639	20067	23879	23390	24980	21428
Orz Si orzoaica	8566	10288	7056	6132	6770	5469	4757	7743	9363	5987	5070
Porumb boabe	60188	54668	61974	61607	57500	53176	54300	46996	49135	53454	57789
Cartofi	9494	9475	9568	9397	10041	10066	8110	8615	8675	8477	8237
Sfecla de zahar	2935	3297	2148	478	1092	3132	3036	2235	2098	2651	1760
Plante uleioase din care:	4676	6777	9774	7863	9375	11673	11820	13902	19576	17033	19996
Floarea soarelui	3774	5102	7462	6146	7405	7384	6235	6758	7770	9412	10700
Legume	5297	5413	5464	6041 ²⁾	5037 ²⁾	5270 ²⁾	4370 ²⁾	4861 ²⁾	5079 ²⁾	4484 ²⁾	4910 ²⁾

¹⁾ Nu este cuprinsa suprafata gradinilor familiale, serelor Si solarilor, a culturilor intercalate Si succesive.

²⁾ Inclusiv suprafata gradinilor familiale Si a culturilor succesive

Sursa: Incepand cu anul 2004, cercetari statistice realizate prin sondaj aliniate la acquis-ul comunitar in domeniul statisticii agricole
Pentru anii anteriori, cercetari statistice bazate pe surse administrative

Fondul funciar, după modul de folosință, la 31 decembrie

hectare

Judetul Neamt	Suprafata totala	Suprafata agricola	din care, pe categorii de folosinta:				
			Arabila	PaSuni	Fanete	Vii ¹⁾	Livezi ²⁾
2001	589614	283803	170380	69459	40088	1111	2765
2002	589614	283789	170473	69394	40108	1111	2703
2003	589614	283717	170633	69424	40101	891	2668
2004	589614	284051	171061	69645	40068	705	2572
2005	589614	284033	170939	69776	40107	786	2425
2006	589614	284030	170927	70063	40059	682	2299
2007	589614	283287	169983	70448	40554	568	1734
2008	589614	283462	170048	70406	40565	568	1875
2009	589614	282592	170015	69183	40954	570	1870
2010	589614	281520	169223	68848	41032	570	1847
2011	589614	280971	168375	67576	42658	541	1821

Nota: Fondul funciar, după modul de folosință pe județe, reprezintă terenurile aflate în proprietatea detinatorilor în raza administrativă.

¹⁾ Vii și pepiniere viticole

²⁾ Livezi și pepiniere pomicele

Sursa: Agenția Națională de Cadastru și Publicitate Imobiliară pentru perioada 2001-2006 și Ministerul Agriculturii și Dezvoltării Rurale pentru perioada 2007-2011

Finantarile pentru IMMurile din mediul rural

Masura 312 vizeaza dezvoltarea durabila a economiei rurale prin incurajarea activitatilor nonagricole, in scopul cresterii numarului de locuri de munca si a veniturilor aditionale. Pot fi beneficiari atat microintreprinderile nou create, cat si cele deja existente.

Valoarea totala a proiectelor nemtene pentru IMMuri se cifra la 42.613.620 lei, din care deja s-a decontat 35.544.181 lei. Este vorba de 62 de beneficiari si de 52 de proiecte finalizate.

* 200.000 euro, valoarea maxima a unui proiect

Domenii pentru investitiile nonagricole productive :

- industria usoara,
- in activitati de procesare a lemnului cu exceptia mobilei,
- mecanica fina,
- ansamblare masini,
- unelte si obiecte casnice,
- producerea de ambalaje,
- dezvoltarea activitatilor metesugaresti,
- servicii pentru populatia rurala,
- producerea de energie regenerabila.

Ajutorul public nerambursabil va fi de pana la 70 % din totalul cheltuielilor eligibile si nu va depasi 50.000 euro/proiect daca beneficiarii sunt PFA, 100.000 euro/proiect pentru microintreprinderile care isi desfasoara activitatea in transportul rutier si 200.000 euro/proiect pentru alte microintreprinderi.

Beneficiarii Masurii 312 pot solicita plata unui avans de pana la 20 % din valoarea ajutorului public.

SITUATIA PROIECTELOR PENTRU MEDIUL RURAL (APDRP) IN JUDETUL NEAMT							
Masura	Proiecte depuse		Proiecte selectate		Contracte/decizii de finantare incheiate		Plati efectuate
	Nr	Valoare publica	Numar	Valoare publica	Numar	Valoare publica	Valoare publica
2010							
125	870	922.896.844	141	165.673.651	139	158.886.895	-
141	299 74	224.805.000	12.146	91.095.000	11.865	88.987.500	16.606.500
121	101 6	596.615.390	254	155.433.742	165	91.888.874	121.303
112	320 9	64.417.600	1759	35.501.000	1524	30.875.000	14.050.079
123	307	349.482.116	150	175.174.123	70	78.719.075	-
312	178 0	207.366.083	814	96.079.793	5	519.952	-
123(Schema N578/2009)	167	125.824.944	130	86.633.418	1	14.785	-
313	589	96.166.316	-	-	-	-	-
221	6	1.787.392	-	-	-	-	-
2011							
221	7	390.480	-	-	-	-	-

Capitolul IV.

ANALIZA SOCIO-ECONOMICA A COMUNEI – Indicatori pentru situatia existenta la nivel local

4.1. Introducere

Pentru a putea face o planificare a dezvoltarii comunei Valea Ursului pentru perioada 2014 – 2020 si pentru a elabora propunerile de activitati este necesar sa se cunoasca situatia existenta la momentul intocmirii acestei strategii. Analiza socio – economica are tocmai rolul de a identifica situatia existenta si potentialul de dezvoltare al localitatii.

In ansamblu, analiza socio – economica reprezinta practic si o imagine actuala a diviziunii administrative Valea Ursului. Ca atare, au fost culese date din urmatoarele domenii:

- ✚ Prezentarea generala a localitatii
- ✚ Cadrul socio economic:
 - dezvoltarea generala socio - economica: agricultura si cresterea animalelor, industria, serviciile, turism si agroturism;
 - infrastructura fizica: infrastructura de transport, infrastructura de utilitati, infrastructura de constructii;
 - infrastructura de educatie si cultura;
 - infrastructura de sanatate si servicii sociale.
- ✚ Populatia, resursele umane si piata muncii: evolutia populatiei si a resurselor umane, analiza pietei muncii.
- ✚ Mediul inconjurator: descrierea generala a problemelor de mediu inconjurator si surse majore de poluare.
- ✚ Administratia locala.

In decursul analizei socio – economice au fost delimitate mai multe domenii relevante de interventie, fiecare domeniu avand mai multe sectoare, care se regasesc in analiza nevoilor si a potentialului pe sectoare, analiza atasata prezentei strategii.

Domeniile si sectoarele sunt enumerate mai jos:

Domeniu	Sector
SOCIAL	Populatia si ocuparea fortei de munca
	Educatie, cultura si arta
	Servicii medicale si asistenta sociala
	Conditii de locuit si alte dotari
ECONOMIC	Agricultura si cresterea animalelor. Silvicultura
	Industria
	Servicii si comert
	Turism si agroturism
INFRASTRUCTURA	Infrastructura de drumuri si transport
	Tehnico-edilitar
	Energetica
URBANISM	Managementul si amenajarea teritoriului
MEDIUL INCONJURATOR	Protectia mediului
	Managementul integrat al deseurilor
	Spatii verzi si stabilizare terenuri
ADMINISTRATIE PUBLICA	Intarire institutionala
	Management organizational
	Management financiar

În analiza socio - economică s-au relevat resursele pe fiecare sector de activitate, necesitățile principale și mijloacele de rezolvare a acestora.

Pe baza rezultatelor analizei socio-economice s-a elaborat strategia care cuprinde acțiunile ce urmează a fi întreprinse, precum și planul strategic de intervenție, în care apar termenii de îndeplinire și responsabilitățile pentru acțiunile preconizate.

4.2. Prezentarea generală a localității

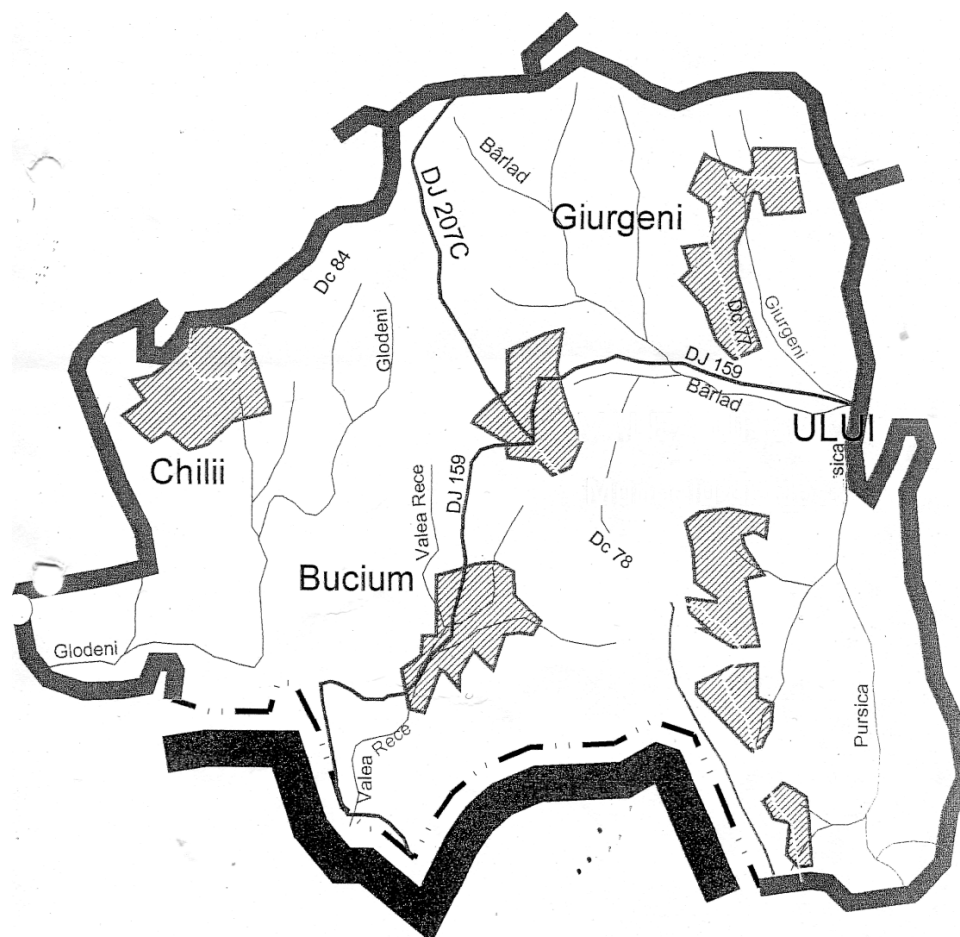
4.2.1 Localizare

Comuna Valea Ursului este situată în partea de nord-est a țării, în zona de sud-est a județului Neamț, la limita cu județul Bacău, la izvoarele râului Barlad și este străbătută de drumurile județene DJ 207 și DJ 159. Teritoriul comunei se suprapune peste două bazine hidrografice și anume: jumătatea estică este situată pe partea superioară a bazinului hidrografic al Barladului iar jumătatea vestică se suprapune cu o mică parte a bazinului hidrografic al Siretului.

Comuna Valea Ursului are o suprafață de aproximativ 5964 hectare, fiind una din comunele cu o suprafață mijlocie comparativ cu altele. Aproximativ 4312 locuitori, împărțiți inegal în cele cinci sate: Valea Ursului, Bucium, Giurgeni, Muncelu de Jos, Chilii.

Forma comunei este una neregulată, în sud făcând graniță comuna cu două dintre comunele din nordul județului Bacău Damienesti și Rosiori, în nord cu comunele Ion Creangă și Bozieni, în est cu comuna Oniceni și în vest cu comuna Icușesti.

Comuna Valea Ursului se afla la intersecția paralelei de 47 grade și 27' latitudine nordică cu meridianul de 27 grade și 07' longitudine estică.



Comuna Valea Ursului este traversata de doua drumuri judetene:

- drumul judetean 159, legatura intre comunele Icusesti si Oniceni si trece prin satele Bucium, Valea Ursului si Giurgeni;
- drumul judetean 207, asigura legatura comunei Valea Ursului cu comuna Ion Creanga si mai departe cu municipiul Roman;

Legatura satului resedinta de comuna cu satele Chiliz si Muncelul de Jos se face prin drumurile comunale DC 84, DC 77, respectiv DC 78.

Legatura comunei cu resedinta de judet se face pe DJ 207 – Valea Ursului - Roman si apoi pe DN 15 D – Roman – Piatra Neamt.

Pe teritoriul comunei mai sunt o serie de drumuri satesti, de importanta locala, ce fac legatura intre localitatile din cadrul comunei. Ulitele interioare nu sunt amenajate, sunt pietruite, tasate natural si greu practicabile.

4.2.2 Istoricul localitatii

Comuna Valea Ursului este asezata pe coasta Barladului, in bazinul superior al acestuia. Este o zona cu un relief variat, platforme structurale, dealuri inalte, forme marcate de puternice eroziuni, terase si sesuri.

Descoperirile arheologice intamplatoare sau din sapaturi sistematice, atesta faptul ca Bazinul Barlazelului este locuit din timpuri stravechi. Astfel au fost descoperite urme ale autohtonilor din paleolitic la Valea Ursului.

Atestarile documentare scrise din epoca medievala, confirma la randul lor stravechea locuire a regiunii, majoritatea satelor fiind consemnata in actele cancelariei domnesti a Tarii Moldovei, incepand cu secolul XIV.

Populatia din regiune a inregistrat de-a lungul timpurilor, o crestere remarcabila. Faptul s-a datorat obtinerii de terenuri pentru culturi, pasuni si fanete, pe seama padurii si aportului de populatie din regiunea de munte si din Transilvania, prin transhumanta.

Vechimea atestarilor si modul cadastrarii indica drept mosii matrice Giurgeni in 1550, iar Valea Ursului in 1580 (fost Poienari si Giurganii Boieresti). In anul 1942 apare in

componenta și satul Chilii, atestat în anul 1790. În anul 1950 apare raionul Negrești, dar pierde satul Chilii componenta care se menține și la organizarea administrativă din 1969. În anul 1981 se include iarasi satul Chilii prin Decret Prezidențial, la cererea acestui sat.

4.2.3 Date despre relief

Fiind situată în zona de podis și relieful este unul de acest tip însă este puternic fragmentat de văile unor ape sau de ample porțiuni de alunecări de teren.

Amintim că zona este aflată în nordul Podisului Barladului denumită Podisul Central Moldovenesc, pe două microunități de relief, și anume Dealurile Baluseștilor și Dealurile Racovei. Aceste unități se suprapun unor porțiuni din bazinele hidrografice ale Siretului și respectiv Barladului.

Altitudinile sunt cuprinse între 150~200 metri, specifice văilor și zonelor mai joase, însă pot ajunge la peste 400 metri pe interfluvii. Astfel altitudinea maximă din comună este de 421,4 m (Dealul Golanilor) situată în extremitatea de nord a comunei.

Alte înălțimi ~ Dealul Muncelului (408,8 metri), Dealul Fundul Sistarului (414,9 metri), Dealul Golanilor (405,9 metri) care coincid cu niște suprafețe structurale fragmentate de văi, organisme torentiale și alunecări de teren.

Axul central format din dealurile mai sus amintite orientate nord-sud reprezintă linia cumpenei de ape dintre bazinele Barladului și Siretului.



Zona de obarsie a raului Barlad

Sub aspect structural, relieful este unul de monoclin, cu strate geologice inclinate sub unghiuri cuprinse între 5 și 10 grade pe direcție NNW-SSE. Teritoriul actual al comunei, ca de altfel al întregului Podis al Moldovei, a fost acoperit de apele fostei mari Sarmatice în care s-au depus sedimente transportate de apele curgătoare simultan cu retragerea spre sud est a apelor Marii Sarmatice.

Privitor la aspectul geologic întâlnim strate depuse cvasiorizontal, în special în sarmatian dar și în perioade anterioare cât și ulterioare sarmatianului. Aceste date sunt confirmate de recente foraje făcute pe teritoriul comunei în scopul descoperirii unor rezerve de gaz metan. Aceste foraje au adus încă odată în plus argumente în ceea ce privește trecutul submarin al regiunii prin faptul că s-au descoperit rezerve de sare cât și de apă sărată la adâncimi de peste 1000 metri.

Tot în urma forajelor s-a dedus faptul că fundamental cristalin se află la o adâncime de peste 1800 metri nefiind descoperit de acestea.

Principalele tipuri de roci ce intră în alcatuirea cuverturii sedimentare de pe teritoriul comunei sunt argilele, gresiile, nisipurile, calcarele oolitice și alte roci rezultate prin dezagregare, cimentare sau în alte stadii de metamorfism.

De fapt cuvertura sedimentară ce se regăsește în localitate are o parte inferioară, paleozoică peste care se află o cuvertură sedimentară mio~pliocenă. La rândul ei aceasta este acoperită de strate de nisip, calcare oolitice (în jurul altitudinii de 200~300 metri) peste care se află argile. Printre acestea se pot observa și gresii (în zona Recea unde alunecările de teren au scos la suprafață gresiile sau zona Pietrarie).

Unele văi, ca cea a Barladului, în zona pădurii Giurgeni, s-a adâncit până la orizonturile de argilă sarmatiene ce au o culoare cenușiu-albastruie presărate cu intruziuni grezoase.

Altitudinile scad dinspre axul central dat de Dealurile Golanilor, Baneasa și Muncel spre zonele adiacente acestuia, astfel: spre est întâlnim valea Barladului cât și văile săpate de afluenții acestuia; spre sud și vest întâlnim văile afluenților mai mici de pe stânga ai Siretului. Partea vestică are altitudini mai mici și datorită faptului că se face trecerea, discretă, de la zona de podis la cea de lunca, adică spre una dintre terasele superioare ale Siretului.

Relieful de tip monoclinal este dat de suprafețe structurale întinse, dispuse la altitudini mai mari, în zonele superioare ale dealurilor, dar și de spinării de cueste cu fațete spre sud și fronturi de cuesta spre nord. Spinările cuestelor au de regulă înclinații mici sau medii și le regăsim în zona satelor Chilii, Giurgeni, parțial Bucium și Valea Ursului.

Pe unele fronturi de cuesta întâlnim terase structurale, brane, polite mai ales în zona Valea Ursului și Bucium, pe versantul Nordic și nord-estic al Dealului Muncelului și Dealului Bolcan. Un alt element specific reliefului monoclinal existent în comuna este regăsirea cuestelor de tip oblic întâlnite în aceleași locuri mai sus amintite.

Versanții ce dau spre nord sunt mai abrupti, trasatura impusă de structura reliefului (monoclinală) și care prezintă văi obsecvente, mai ales ale afluenților de pe dreapta ai Barladului și Bulhacului. Tot pe acestea întâlnim numeroase alunecări de teren ce prezintă forme specifice mai în toate zonele din comuna, recunoscute fiind cele din zonele Recea, Pietrarie, Bobeica și a satului Muncelul de Jos. La acestea au participat și defrișările în masă care s-au făcut în perioada comunistă dar mai ales în cea de după 1989.

Versanții orientați spre sud sunt mai liniși, propice dezvoltării și expansiunii unor vetre de sat așa cum vom vedea prin faptul că vetrele actuale ale satelor sunt în mare parte amplasate pe astfel de forme de relief. Acești versanți se prezintă ca niște limbi ce se alungesc spre sud până la contactul cu o vale a unui parau. În zona satului Giurgeni un astfel de versant a fost cultivat cu vită de vie, având condiții propice unei astfel de culturi.

La baza unor pante există și zone glacișate, rezultate în urma fenomenelor de pluviudenudare (eroziune, transport și acumulare de sedimente de către apele curgătoare sau torenti). Alte forme de torentialitate sunt date de rigole (mici santulețe create de ape), ravene și ogase (forme mai mari de scurgere atât ca lungime cât și adâncime) existente în zona Pietrarie, Recea, Arsita, Muncel și versantul nordic al Dealului Muncelului Dealul Bolcan.

Văile cursurilor, raportate la înclinația strâtelor, sunt consecvente – parțial Barladul, Glodeni, Rotarie, Bulhac, Recea, Stuhusorul și Giurgenii; subsecvente, cum ar fi Barladul, parțial Bulhacul și Glodeni; obsecvente, afluenții de pe dreapta ai Barladului ca Beleciug și Valea Ursului.

Aceste cursuri de apa au format in zonele mai joase terase ce favorizeaza practicarea agriculturii prin cultivarea unor plante sau folosirea lor pentru nutret. Au aceste trasaturi deoarece sunt locuri mai ferite cu soluri fertile intalnite in zona Giurgeni, Bucium si a iazului de la Scheia.

Relieful de tip antropic este dat de lucrarile realizate de mana omului cum ar fi lucrarile de consolidare si modernizare a cailor de transport, de consolidare a versantilor supusi riscului de alunecari (plantari), existenta constructiilor si amenajarilor, cum ar fi iazul din apropierea satului Chilii.

Un aspect unic pe teritoriul comunei in ceea ce priveste relieful este Dealul Uriasului privit sub aspect petrografic. Acesta este alcatuit din nisip cu granulatie fina, de culoare albicioasa si ne demonstreaza faptul ca s-a format prin acumularea de sedimente transportate atat dinspre nord (satul Chilii) cat si dinspre est (Valea Glodenilor). Dealul prezinta o inseuare, are orientare nord-sud pe o lungime de circa 350 metri. La baza acestui deal s-a construit un iaz cu profil piscicol.

Aceste trasaturi ale reliefului isi pun amprenta asupra celorlalte elemente de natura fizico-geografica si economico-geografice ale comunei, dar si sub aspect torico-demografic.

4.2.4 Reteaua hidrografica

APELE SUBTERANE

Pe platourile superioare nu se gasesc izvoare sau alte semne care sa demonstreze existenta unor panze freatice.

In jurul altitudinilor de 200~300 metri exista resurse de apa freatica, existand mai multe panze, situate deasupra calcarului sarmatian dar sub calcarul oolitic, interval ce reprezinta principala sursa de apa potabila. Tot din aceste straturi se alimenteaza principalele izvoare din comuna, ca: La Sipote (satul Bucium), Pietrarie (intre Chilii si Valea Ursului), Arsita (la nord de Valea Ursului), la Manastirea Giurgeni, in zona Muncel.

Satul Valea Ursului fiind situat mai la altitudine ca de altfel si partea de nord a satelor Chilii si Giurgeni, acestea pe timp de seceta au de suferit din cauza fenomenului de secare a

fantanilor. De aici deducem ca nivelul piezometric al apelor subterane oscileaza in functie de conditiile climatice dar si de altitudine.

In locurile joase ca Valea Barladului, Pursica, Bulhac, Glodeni, prezenta apelor de adancime este demascata de existenta unor plante hidrofile ca potbalul, iarba de balta, insa rezervele de apa sunt in general mici rezultate din precipitatii, scurgeri de pe pante.

APELE DE SUPRAFATA

Impartite in statatoare si curgatoare cu diverse grade de scurgere.

Comuna Valea Ursului are o retea hidrografica cu o densitate medie de circa 0,54km/km patrat. Adica, la suprafata de 59,64 km patrati, avem un total de aproximativ 27 km ape curgatoare, insa care nu se manifesta continuu deoarece unele parauri au scurgere semipermanenta. Raportata la configuratia nationala este o valoare de mijloc (maxima de 0,90 iar minima de 0,10).

APELE CURGATOARE

Principalul curs de apa de pe teritoriul comunei este **BARLAD**:

Izvoraste de pe teritoriul comunei, de la circa 3 km nord de Valea Ursului, din apropierea locului numit Cioate.



Propriu-zis ia nastere din unirea a doua cursuri mai mici cu izvoare apropiate ce se gasesc in apropiere de DJ 207 C care face legatura comunei cu orasul Roman. Denumirea luata de aici este de Stuhusorul. Dupa circa 1 km primeste un afluent de pe dreapta numit Paraul de la Cioate si apoi Paraul de la Arsita.

Mai spre sud, in apropiere de satul Giurgeni primeste un afluent de pe stanga si anume Valea Gradinarului, confluenta reprezentand punctul de la care ia numele de Barlad. Mai in aval primeste inca un afluent de pe dreapta-Beleciug. De aici cursul Barladului coteste spre est si mai primeste dupa iesirea din satul Giurgeni inca un afluent de stanga Paraul Giurgeni. De pe partea dreapta mai primeste cativa afluenti cu scurgere ocazionala ce se regasesc pe versantul nordic al Dealului Muncelului (Bobeica).

Tot de pe partea dreapta primeste ca afluent Paraul Muncelului (Pursica). De la izvoare pana la confluenta cu paraul Beleciug, valea Barladului este una consecventa, adica conforma inclinarii stratelor geologice. De aici pana la iesirea din comuna formeaza o vale subsecventa, adica perpendiculara pe inclinarea stratelor. La izvoare malurile au pante mici, insa acestea devin mai abrupte inca de la intrarea in padurea Giurgeni, unde a sapat pana la argilele albastrui. Drumul sau trece prin sudul satului Giurgeni, creand aici o terasa, de latime mica, pe care se gasesc construite cateva gospodarii. Barladul in cele din urma se varsa in Siret dupa 289 km strabatuti.

APELE STATATOARE

Sunt reprezentate de zone mlastinoase din apropierea satelor Bucium (Budai) si Giurgeni la baza sudica a dealului cu acelasi nume.

Baltile le regasim in toate zonele mai joase ale comunei, avand in general cantitati mici de apa; cantitati mai mari dupa ploii consistente.

Principala apa statatoare este iazul din apropierea satului Chilizii (lac artificial), intr-o cuveta sapata in partea de vest a Dealului Uriasului. La constructia acestuia s-a folosit cu succes nisipul din care este format acest deal. Iazul are o suprafata de circa 28 ha si are profil piscicol.

4.2.5 Clima

Fiind asezata intr-o zona de deal, climatul va fi unul specific, adica se incadreaza in normele climaterice date de o astfel de zona, cu inaltimi ce oscileaza intre 200 si 400 metri. Trebuie amintit ca unii indicatori climatici stau si sub influenta altor factori ca asezarea in tara, dispunerea reliefului, influentele externe si nu in ultimul rand interventia omului in modificarea peisajului.

Sub aspectul temperaturilor putem afirma ca media anuala este cuprinsa intre 6 grade si 8 grade Celsius. Maximile se regasesc in luna iulie, si pot ajunge pana la 39~40 grade iar minimile in ianuarie si pot cobori pana la minus 30 grade Celsius.

Numarul zilelor cu inghet este de circa 180 iar cel al zilelor cu bruma de aproape 15. Diferentele de temperatura apar la nivel de comuna prin faptul ca, iarna zonele mai inalte (Valea Ursului, Chilizii si chiar Muncelul de Jos) au temperaturi mai coborate fata de Giurgeni si Bucium, acestea din urma fiind situate la cote mai joase si la adapostul dinspre nord al unor dealuri .

Indiferent de anotimp, Moldova fiind o zona deschisa atat dinspre nord cat si dinspre sud, masele de aer fie ele reci sau calde, patrund cu usurinta si in zona comunei impunand caracteristicile aduse de acestea, adica geruri si viscole iarna, zile caniculare vara.

Precipitatiile medii anuale se incadreaza intre 500-600 mm, medie caracteristica centrului Moldovei.

Umiditatea relativ a aerului este de 68% , caracteristica ce difera de la o perioada la alta. Precipitatiile cad sub forma lichida vara si partial toamna sau primavara dar mai ales sub forma solida iarna. Tot iarna ninsorile pot fi insotite si de vant, crivat, un vant specific Moldovei pe timp de iarna, ducand la formarea fenomenului de viscol cu urmari nefaste in ceea ce priveste buna desfasurare a activitatilor din comuna.

Numarul zilelor cu zapada este de 60-80 pe an iar data medie a primei ninsori este cuprinsa intre 20 noiembrie si 1decembrie. Data medie a inceputului stratului stabil de zapada se observa in a doua jumatate a lunii decembrie, iar sfarsitul stratului stabil la sfarsitul lunii februarie.

Cantitatile insemnate de precipitatii cad in perioada martie~iunie iar minimul in perioada noiembrie~februarie, fapt constatat si de masuratorile fostei statii pluviometrice din Valea Ursului, pe parcursul mai multor ani.

Cert este ca in urma defrisarilor dar si a altor cauze privite la scara "macro "nebulozitatea la nivelul comunei a scazut deci si implicit cantitatea de precipitatii. Unele fenomene meteorologice cu care eram familiarizati au disparut partial dar au aparut unele noi care ridica probleme nu din faptul ca nu s-au mai manifestat ci prin gradul de repetabilitate care il au. Astfel, iernile au devenit mai blande, mai sarace in ninsori, cu viscole mai reduse ca numar iar verile sunt presarate cu fenomene extreme ca secete ori caderea unor cantitati mari de precipitatii intr-un interval scurt de timp, fapt ce duc la iesirea apelor din matci, reactivarea unor torenti, alunecari de teren, inamoliri ale suprafetelor cultivate etc. Aceste lucruri pot fi puse si pe seama taierilor de padure, destelenirilor, lipsa vegetatiei ducand la favorizarea acestor efecte.

In ceea ce priveste miscarile aerului putem spune ca exista anumite directii preferate, cauzate fie de circulatia generala a atmosferei (actiunea ciclonilor si anticiclonilor), fie de existenta barajului orografic al Carpatilor sau a altor factori.

De regula predomina vanturile cu deplasare dinspre vest inasa uneori pot bate dinspre sud sau chiar dinspre nord si est, care pe timp de iarna genereaza viscolul.

Trebuie sa amintim ca zona comunei se afla intr-un spatiu cu influente de ariditate, specifice Europei de Est, cu amplitudini termice mari de la vara la iarna si cu un deficit in ceea ce privesc precipitatiile medii anuale.

Datorita reliefului neregulat si a unei oarecare diversitati vegetale putem regiona climatic comuna si pe microclimate. Astfel regasim :

~ un microclimat al vailor, existent pe cursul Barladului in zona Giurgeni, in partea inferioara a satului Bucium. Aceste zone sunt ferite partial de vanturile de nord din timpul iernii, inasa tot aici se pot produce inversiuni de temperatura in anotimpul rece.

Comparativ cu celelalte zone temperaturile sunt mai blande.

~un microclimat al platourilor superioare, ce corespund platourilor structurale ca cel al Dealurilor Golani, Muncel si Baneasa.

~ un microclimat al versantilor cu orientare spre sud (corespunde cu flancurile sudice ale dealurilor amintite), caracterizat printr-un maxim de insolatie si prin introiernire iarna.

~un microclimat al versantilor orientate spre nord, ai acelorasi dealuri, cu o larga expunere la curentii ce bat relativ dinspre nord si cu fenomene de spulberare a zapezii pe timpul iernii. Tot aici insolatia este minima.

~ un microclimat al zonelor impadurite ce se regaseste in padurile existente pe teritoriul comunei, caracterizat prin amplitudini termice mici pe parcursul zilei, cu o atenuare a vantului dar si existenta unui grad mai mare de nebulozitate in acele zone.

4.2.6 Pedologie

Tinand cont de petrografia regiunii solurile predominante sunt cele argilo-iluviale ce au ca roca parentala argila uneori in amestec cu nisipul.

Spre vestul comunei putem spune ca solul are o consistenta mai mare in humus, fiind mai fertil, tinzand spre clasa cernoziomuri.

Pe sesuri si versanti apar soluri aluviale (terasa Barladului, zona de sud a satului Bucium, zona iaz), hidromorfe (in zonele cu umiditate ridicata in sol).

In paduri solurile sunt brune de padure, corespunzatoare intrepatrunderii etajului stejarului cu cel al fagului.

In ariile cu facies litologic argilos, relieful accidentat al cuestelor a dus la declansarea fenomenului de deplasare in masa, asa numitele „pornituri”, care a implicat stanjenirea procesului pedogenetic iar invelisul de sol a capatat un cu totul alt aspect fata de cel de pe suprafetele structurale. Aici amintim zonele de alunecari ca: Pietrarie, Recea, Cioate, Arsita,

versantul nordic al dealului Muncelului.

O alta cauza a deteriorarii solului la nivel de comuna este pasunatul excesiv ce se efectueaza pe suprafete relativ mici raportate la numarul de animale dar si alte cauze ca defrisarile, spalarea versantilor, lucrari agricole efectuate defectuos, etc.

4.2.7 Flora si fauna

Apartine zonei de padure specifica altitudinii dealurilor dar si climatului. Intalnim arbori ca stejarul (*Quercus robur*), carpenul, fagul, ulmul (*Ulmus campestris*), plopul, frasinul (*Fraxinus excelsior*), tei (*Tilia alba*), corn (*Coryllus*)etc.

Suprafetele de padure au inregistrat un regres mai ales dupa impropietarierea cetatenilor, suprafete mai insemnate ramanand intre Bucium si Muncelul de Jos, respectiv Sistari cat si in apropiere de satul Giurgeni. Candva acesti codrii realizau o continuitate cu altii ce duceau pana in zona lasiului. Pe langa acestia exista si o vegetatie de tip arbusti, ca porumbarul, catinisuri, macesul.

Un alt tip ar fi vegetatia ierboasa, a pajistilor date de pasuni si fanete ce se regaseste in apropierea tuturor satelor (Budai, Pietrarie, Bobeica, zona iazului, Glodeni, Arsita).

Vegetatia de mlastina se intalneste mai ales in apropierea iazului sau a unor ape curgatoare si este data de stuf (*Phragmites*), papura (*Typha*), rogoz, iarba de balta, menta broastei (*Menta piperita*), matasea broastei.

Intalnim si grupuri ierboase din specia xeroterme, ca: pelinul (*Artemisa absintium*), coada soricelului (*Achilaea panonica*), pelinita (*Artemisa austrioca*), papadia, traista ciobanului (*Bursa capsula postoris*). Dintre plantele medicinale amintim: coada soricelului, sunatoarea, musetelul, menta. Vegetatia de tip xeroterma o intalnim mai ales in locurile necultivate, intelenite cum ar fi fasiile eluviale ale vaii Pietrarie, Dealului Muncelului, etc. Vegetatia de tip segetal o intalnim pe terenurile agricole si este reprezentata de palamida, stir, cicoare, loboda, pir. Putem afirma ca regasim si plante specifice silvostepii, mai ales in zonele ocupate de fanete, reprezentate de paius (*Festuca*), colilie sau negara.

Fauna

In ceea ce priveste raspandirea, fauna este geografico-vegetativa inasa cu o slaba reprezentare.

Astfel, in zonele de padure intalnim rareori porci mistreti (*Sus scrofa*) si caprioare (*Capreolus capreolus*). In celelalte zone, tot in numar mic intalnim vulpi (*Vulpes vulpes*), iepuri (*Lepus europaens*), dihuri (*Mustella puterius*), nevastuici (*Mustella nivalis*), rozatoare ca: popandai, soareci de camp, harciogi etc. Dintre pasari intalnim: huhurezul,

ciocanitori, grauri, cotofene; iar dintre cele migratoare: mierla, pupaza, privighetoarea, cucul etc.

În ceea ce privește fauna acvatică, o întâlnim fie în paraurile și bălțile din comună dar mai ales în apele iazului și este dată de: pești (crap, caras, biban, fitofag), amfibieni, reptile, insecte și păsări iubitoare de astfel de mediu.

4.2.8 Puncte de interes pe teritoriul comunei

Manastirea Giurgeni



Icoana făcătoare de minuni din curtea manastirii și de la pelerinajul icoanelor



Biserica veche din Muncel



Iazul din apropierea satului Chilii



4.3. Populatia, resursele umane si piata muncii

4.3.1. Populatia si resursele umane

Conform ultimului recensamant, populatia comunei era de 3954 locuitori.

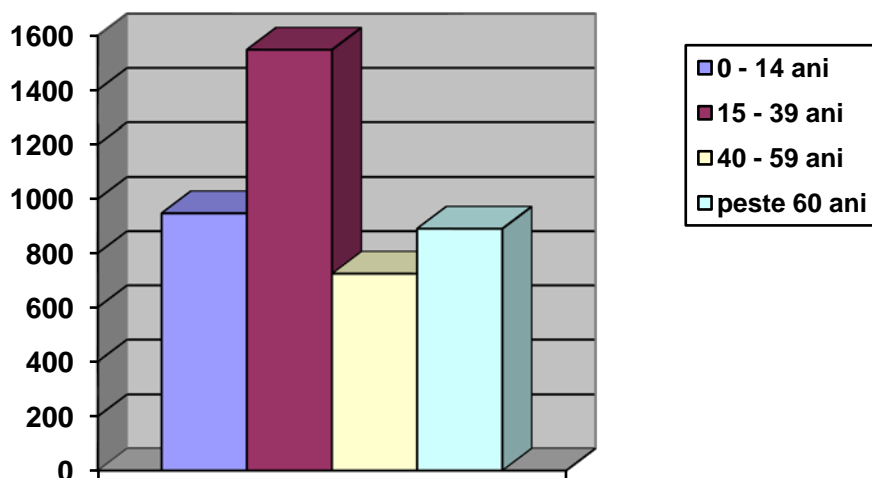
Impartirea pe sate, aproximativa, este urmatoarea:

- Chilii - 1115 locuitori
- Valea Ursului - 890 locuitori
- Giurgeni - 760 locuitori;
- Bucium - 660 locuitori;
- Muncelul de Jos - 530 locuitori.

Conform unui recensamant facut pentru Strategia Nationala de Sanatate Publica in anul 2012 comuna Valea Ursului avea 4312 locuitori.

Populatia stabila pe grupe de varsta la data de 01 iulie 2006 (populatia totala 4109 locuitori)conform datelor furnizate de primaria Valea Ursului este urmatoarea :

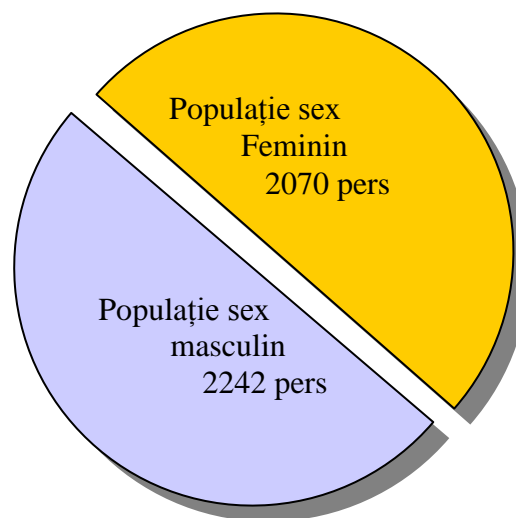
- 0 - 14 ani: 947 locuitori;
- 15 - 39 ani: 1548 locuitori;
- 40 – 59 ani : 724 locuitori ;
- peste 60 ani: 890 locuitori.



Totodata, in urma recensamantului, s-a ajuns la concluzia ca numarul de tineri va scadea pana in anul 2013, acest trend fiind unul specific la nivel national dar nu si la nivel de zona a Moldovei, unde sporul natural este in general pozitiv.

Condițiile de viață, departarea de oras, veniturile mici au dus la aceasta stare de fapt la nivel local. Legat de repartitia pe sexe avem urmatoarele procente: 48% feminin si 52% masculin.

Toti locuitorii din comuna au nationalitate romana si se bucura de drepturile constitutionale ale statului roman.

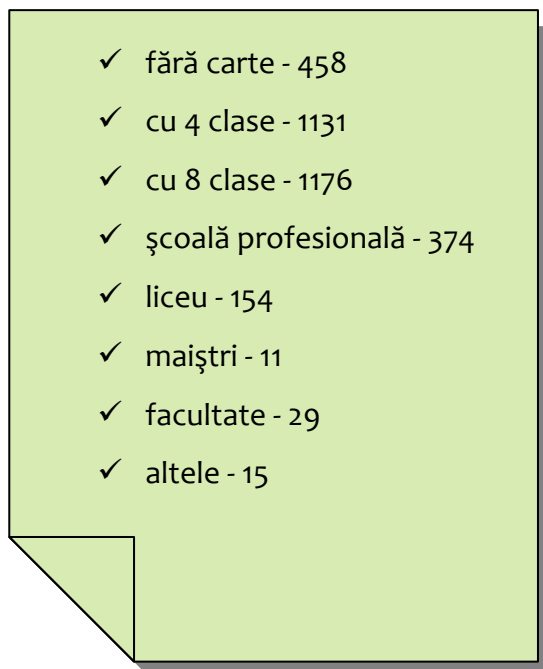


Sporul natural (2007) este covarsitor negativ, si anume 5 nasteri si 40 decedati.

In legatura cu situatia matrimoniala tabelul de mai jos este foarte relevant:

Casatoriti	Necasatoriti	Divortati	Vaduvi
1628	1605	66	355

În ceea ce privește structura pe nivele de învățământ în comună:



✓	fără carte	- 458
✓	cu 4 clase	- 1131
✓	cu 8 clase	- 1176
✓	școală profesională	- 374
✓	liceu	- 154
✓	maiștri	- 11
✓	facultate	- 29
✓	altele	- 15

Datele de mai sus trebuie luate cu rezerva de rigoare deoarece în ultimii ani s-au produs mutații semnificative prin plecarea unei părți din populație la muncă în străinătate. Datele comensurabile despre această categorie de populație sunt mai greu de obținut deoarece nu întotdeauna migrația s-a produs pe cai legale.

4.3.2. Analiza pieței muncii

Din totalul de 4312 de locuitori ai comunei, 1746 reprezintă populația activă și angajată și 2208 populație inactivă.

Populația de vârstă activă nesalariată este de 2278 persoane și majoritatea este ocupată în agricultură și creșterea animalelor (1672 persoane). Este de menționat ponderea însemnată de mai mult de jumătate din populație este ocupată în alte meserii decât cele agricole. La nivel de comună există un potențial de forță de muncă nevalorificat și în acest sens trebuie făcute demersuri pentru stimularea activităților economice cu forța de

munca locala pentru ocuparea acesteia, cresterea veniturilor ei si a taxelor si impozitelor platite catre primarie.

Este evident ca cea mai mare parte din populatia apta de munca si care nu lucreaza traieste din agricultura de subzistenta si din cresterea animalelor, ceea ce inseamna o irosire de resurse. Autoritatile locale au datoria de a cauta investitori care sa-si localizeze afacerile pe raza comunei, in conditiile in care exista forta de munca ieftina.

Populatia de varsta activa nesalariata - 2278 - din care:

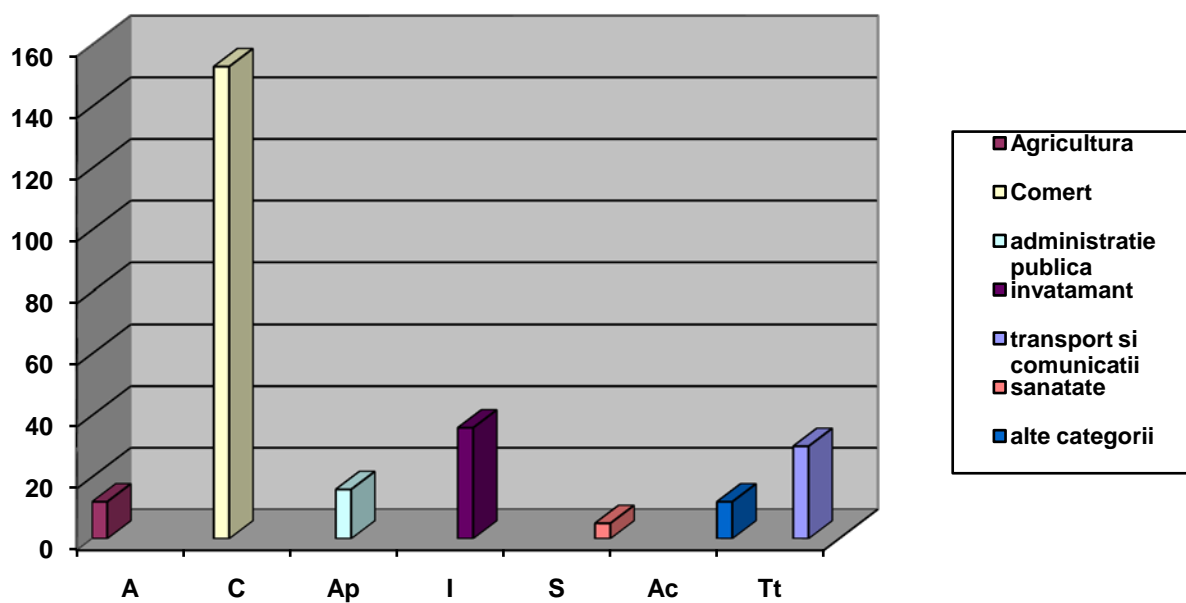
- o ocupata in agricultura - 1672
- o ocupata cu diferite meserii - 307
- o someri - 299

Populatia inactiva- 2208 - din care:

- o prescolari - 338
- o elevi - 621
- o studenti - 10
- o casnici - 247
- o pensionari - 806
- o intretinuti - 386

Populatia activa si angajata (2001)-1746, din care:

- o salariati in agricultura - 12
- o salariati in industrie - 12
- o salariati in constructii - 31
- o in comert - 153
- o transport si comunicatii - 30
- o administratia publica - 16
- o invatamant - 36
- o sanatate - 5
- o alte categorii - 12



Referitor la situarea locurilor de munca :

- Numar de locuri de munca existente in localitate - 75
- Numar de localnici angajati in alte localitati:
 - o in mediul rural - 110
 - o in mediul urban - 185

4.4. Educație, cultura și arta

4.4.1. Educație

Infrastructura de educație se bazează pe 5 școli :1 școala clasele I – VIII la Valea Ursului cu 2 corpuri; 1 școala cu clasele I-VIII la Chilii cu 2 corpuri; 1 școala clasele I – IV la Bucium cu 1 corp funcțional; 1 școala clasele I – IV la Giurgeni cu 1 corp; 1 școala clasele I – IV la Muncelu de Jos cu 1 corp și 5 grădinițe situate în incintele școlilor. Există și o Școală de Arte și Meserii la Valea Ursului. Un colectiv de 467 elevi (învățământ primar 259 și gimnazial 208), 80 prescolari și 82 elevi SAM deservește de 44 cadre didactice (24 titulari și 20 suplینitori). Numărul de clase este următorul:

- 5 grupe grădiniță;
- 16 clase învățământ primar;
- 12 clase învățământ gimnazial;
- 4 clase S.A.M.

Infrastructura de cultură cuprinde 2 cămine culturale, o bibliotecă comună și două școlare în Valea Ursului și Chilii. În comună există 5 biserici ortodoxe și 1 biserică penticostală.

Trebuie făcute investiții masive în reabilitarea și modernizarea bazei materiale a învățământului iar finanțările Guvernului prin împrumuturile cu finanțare externă europeană reprezintă o oportunitate. Unitățile de învățământ nu au săli de sport pentru a se putea practica educația fizică și în sezonul rece; nu există nici terenuri de sport în aer liber.

Resurse materiale:

- 10 corpuri de școală funcționale pe teritoriul comunei;
- mobilier nou, modular în toate școlile;
- sală de festivități la Valea Ursului și Chilii;
- o bibliotecă școlară la Valea Ursului și Chilii;
- un atelier croitorie dotat cu mașini de cusut și tricotate;

- un atelier tamplarie dotat cu diverse masini si unelte de profil;
- aparatura audio-video, de informatica si calculatoare etc

Astazi, unitatea scolara raspunde cerintelor societatii romanesti de educare a tinerelor generatii in spiritul democratiei si drepturilor omului.

Mai jos sunt prezentate cateva date esentiale despre fiecare scoala in parte.

SCOALA DE ARTE SI MESERII VALEA URSULUI

Prima scoala din sat a fost construita in anul 1908, avand ca profesori familia Platon.

In anul 1914 se construiesc un alt corp de scoala, langa fosta Primarie. Acea cladire avea o suprafata de 150 mp, cu trei sali de clasa, invatamant primar, si din surse neoficiale se stie ca ar fi fost infiintata inainte de 1894. In anul 1933 se trece la invatamant obligatoriu de 7 clase si de aceea se impune construirea unui alt corp de scoala. In 1958 se ridica cel de-al doilea corp de scoala, cu suprafata de 211 mp, prevazut cu doua sali de clasa.

Incepand cu anul 1972 au aparut alunecari de teren care au afectat mai bine de jumatate din satul Valea Ursului si implicit centrul comunei, impunandu-se astfel construirea unor corpuri noi pentru scoala.

Astfel, intre 1973- 1974 se termina constructia unei noi cladiri (corpul A), avand o suprafata de 505 mp., cu parter si nivelul 1, cu 8 sali de clasa, o sala de sport, cancelarie, biblioteca si 3 cabinete. Astazi in acest corp invata clasele V-VIII.

In anul 1979 se termina a doua cladire (corpul B) prevazuta cu demisol, parter si etajul 1, destinata internatului scolar pentru copii navetisti. Mai tarziu este modificat si transformat in corp de scoala.

In anul 1991 s-a infiintat invatamantul complementar de 2 ani iar in corpul B au luat fiinta doua ateliere dotate pentru profilul „industrie textila” si profilul „prelucrarea lemnului”.

Invatamantul complementar s-a transformat in scoala de ucenici iar mai apoi, in anul 2003, in Scoala de Arte si Meserii.

Tot in corpul B isi desfasoara cursurile ciclul primar si gradinita. In prezent scoala dispune de:

- 16 sali de clasa,
- 1 cabinet de informatica (acum este punct de informare prin internet),
- un atelier de croitorie,
- un atelier de tamplarie,
- o biblioteca.

Colectivul didactic se caracterizeaza prin preponderenta tinerilor al caror entuziasm si spirit de observatie se imbina eficient cu experienta celor mai in varsta.

SCOALA CU CLASELE I-VIII CHILII

Prima scoala (corpul A) a fost construita in anul 1890 cu 2 sali de clasa, la care prin anul 1914 s-au mai atasat inca 2 sali de clasa. In anul 1952 se construiesc corpul C cu destinatie initiala de locuinta pentru cadre didactice, in prezent fiind dezafectat, urmand a fi demolat in vederea construirii unui nou corp de scoala.

In anul 1974 se construiesc corpul B de scoala, cu 2 sali de clasa care a avut ultima reparatie capitala in anul 2002. In prezent, in corpul A si B functioneaza invatamantul primar dar si cel prescolar. La data de 01.06.2004 se inaugureaza corpul D de scoala, construit printr-un program de la Banca Mondiala, avand 4 sali si in care functioneaza in prezent invatamantul gimnazial.

SCOALA CU CLASELE I-IV BUCIUM

Prima scoala s-a construit in anul 1914, avand 4 sali de clasa si o sala de sport si in care functioneaza in prezent gradinita Bucium.

In anul 1950 se infiinteaza prima scoala de 7 ani din comuna unde au invatat sau au dat examene tineri din toate satele din imprejurimi. In anul 1964 se finalizeaza construirea celui de-al doilea corp de scoala cu 2 sali de clasa, unde in prezent functioneaza invatamantul primar.

SCOALA CU CLASELE I-IV GIURGENI

In anul 1910 se construiește prima școală care nu mai există în prezent.

Școala actuală a fost construită în anul 1970 având 7 săli de clasă în care funcționează în prezent o grădiniță și învățământul primar.

SCOALA CU CLASELE I-IV MUNCCELUL DE JOS

Încă din 1910 există școala de 7 clase primare și a funcționat ca școală de 7-8 ani până în anul 1973, când datorită alunecărilor de teren mulți săteni s-au mutat fie în Valea Ursului fie în alte localități.

Din acest an școala funcționează cu clasele I-IV, sub denumirea de Muncelul de Jos, care în anul 1980 se mută într-o casă cumpărată de săteni. Datorită întinderii satului în 1960 se construiește Școala Muncelul de Jos nr. 2, cu 2 săli de clasă. Din anul 2005, printr-un nou program, în satul Muncelul de Jos s-a construit o nouă școală cu 4 săli de clasă. Aceasta a fost dată în folosință la 15 septembrie 2006.

În plan sportiv există în imediată apropiere a școlilor din comună terenuri pe care se desfășoară activități sportive atât în cadrul orelor de curs de specialitate dar și în timpul liber. La periferia de vest a satului Valea Ursului există un teren de fotbal la dimensiuni mai mari de circa 3200 mp. pe care se desfășoară meciuri de fotbal mai ales cu ocazia festivalului

„La Izvoarele Barladului”, festival care are loc în ultima duminică a lunii iunie sau prima duminică a lunii iulie.

În domeniul educației sunt necesare investiții importante în reabilitarea clădirilor școlilor și dotarea acestora. Alte măsuri care se impun sunt:

- reabilitarea școlilor și dotarea acestora cu sisteme centralizate de încălzire
- reabilitarea terenurilor de sport de la fiecare școală
- construirea de săli de sport pe lângă școli pentru ca orele de educație fizică să poată fi desfășurate corespunzător și în anotimpul rece
- construcție stadion și construcția unei baze sportive a comunei; pentru aceasta este nevoie de un parteneriat public – privat, cu identificarea firmelor private interesate să investească alături de primărie în această afacere

4.4.2 Cultura si arta

In domeniul culturii infrastructura consta in urmatoarele:

- 2 camine culturale;
- o biblioteca comunala;
- 5 biserici ortodoxe, institutii care pot fi implicate in activitati culturale, sociale, etc.

CAMINE CULTURALE/SALI DE FESTIVITATI

In vederea organizarii unor evenimente in comuna, sunt amenajate fie sali de festivitati fie camine culturale. Exista un camin cultural in satul Valea Ursului intr-o cladire construita inainte de 1989 si unul in satul Giurgeni, in imediata apropiere a scolii. Dealtfel si in satul Bucium exista in corpul construit in 1914. In celelalte sate exista doar sali de festivitati, incorporate scolilor (Chilii, Muncelul de Jos).

BIBLIOTECI

Biblioteca comunala Valea Ursului , functioneaza cu norma intreaga din anul 1961 , primul bibliotecar fiind prof. Moglan Maria. Din anul 1964 pana in anul 1973 a fost bibliotecar Mihaila Constantin, apoi a urmat Nazare Ion pentru o scurta perioada de timp, iar perioada 1974 – 1981 a fost a profesorului de limba si literatura romana Carlea Ioan, acesta fiind platit cu indemnizatie. Din anul 1984 pana in anul 1990 s-au perindat profesorii : Bojescu Constantin – profesor de matematica si Ardelean Simion – profesor de istorie geografie, de asemenea fiind platiti cu indemnizatie .

Prima biblioteca a functionat in vechea cladire a Primariei care s-a demolat prin anul 1975 , dar nu era functionabila avand grad de deteriorare avansat inca din anul 1970. De atunci biblioteca comunala a functionat in incinta Scolii Valea Ursului , pana in septembrie 2005 , cand s-a mutat in noul sediu al primariei .

Biblioteca scolara in anul 2006 a fost dotata cu un numar de 624 volume care se adauga la cele 3615 volume, iar filiala de la scoala Chilii are un numar de 600 volume.

La infiintarea bibliotecii exista un numar de aproximativ de 4000 de volume .

Din anul 1990 cand s-a reînființat biblioteca comunala cu norma întreaga conform noilor reglementari în vigoare, postul a fost ocupat în urma unui concurs organizat de Biblioteca Județeană în colaborare cu Primăria comunei Valea Ursului , de către Grosu Elena .

În prezent biblioteca beneficiază de mobilier nou, de condiții moderne, proprii desfășurării acestei activități de cultură și educație. Mediul este relaxant și confortabil asigurând utilizatorul de promptitudine pentru informația solicitată. Funcționează în prezent cu un număr de aproximativ 10100 publicații diverse.

Din octombrie 2007 conform programului : ” Economia bazată pe cunoaștere ”, atât biblioteca cât și școala a beneficiat de Internet cu aparatură modernă, aflată în dotare din noiembrie 2007. Acest program își are centru la Căminul cultural Valea Ursului, dar și în satul Chilizii .

Mentionăm că biblioteca comunala beneficiază de servicii moderne prin Programul **”Biblionet - Lumea în biblioteca mea”**.

Publicul larg beneficiază la biblioteca de diverse informații de natură personală, de legislație, sănătate, politică, economică sau din alte domenii, atât prin mijlocul cărții cât și a internetului.

Calculatoarele și tot echipamentul necesar oferă acestora un plus de valoare, însă este o sursă complementară a cărții, a informației în general .



Intre alte activitati culturale importante se numara si sarbatoarea muncii si a bucuriei de ziua comunei "La izvoarele Barladului" sarbatorita in fiecare an in ultima duminica din iunie sau prima duminica din iulie. Cu prilejul acestui festival au loc intreceri sportive pentru "Cupa – La izvoarele Barladului" la fotbal, tenis de masa, sah. Sarbatoarea "La izvoarele Barladului" ofera ocazia de a se conserva si promova datini si obiceiuri, portul popular, muzica popular, dar si spiritul nou de competitie, prin intrecerile sportive organizate.



„La izvoarele Barladului” 2011

- deschiderea evenimentului
- pe scena cu concurentii
- echipa de fotbal
- concursul de sah

Pentru a stimula interesul și participarea tinerilor, atât la probele artistice cât și la cele sportive se oferă premii în bani, insigne și medalii, diplome și cupe speciale, comandate, dulciuri și sucuri pentru copii, așa încât să rămână o amintire a activității, până la cea viitoare, iar participarea lor să fie motivată.



„La izvoarele Barladului” 2013

Sarbatoarea datinilor si obiceiurilor de iarna a avut prima editie in anul 2011.

Tradițiile, obiceiurile, ritualurile alcatuiesc identitatea unui popor, de aceea trebuie păstrate nealterate și transmise din generație în generație.

Prin această sărbătoare s-a propus să se valorifice tradițiile și obiceiurile. Tradițiile moștenite din moși-strămoși se doresc a fi preluate și transmise următoarelor generații, pentru a le sădi în inimi dragostea pentru frumos și autentic, armonie, grație și ritm, cunoașterea tradițiilor și obiceiurilor românești; generațiile următoare trebuie să aprecieze frumusețea portului popular, a dansului și cântecului românesc, a mestesugurilor tradiționale atât de mult apreciate în țară cât și în afara ei. De aceea a fost oportun acest proiect în vederea evidențierii valorilor, tradițiilor și obiceiurilor românești, prin care se cultivă de la cea mai fragedă vârstă sentimentul de apartenență, de iubire și dragoste pentru rădăcinile și valorile poporului român. Nu sunt tradiții specifice locului, doar cele cunoscute în întreaga țară (colinde, stea, plugusor, jocul caprei, jocul ursului, țaraf, sorcova).

Pornind de la ideea ca numai contactul direct cu aceste izvoare constituie premisa realizării unor activități de valoare, a prins viața acest proiect, care are ca țintă strângerea legăturii dintre sat și oraș, valorificând potențialul educativ de care dispune comunitatea noastră.

Comuna Valea Ursului are în evidență un număr de 62 veterani în total din care 20 bărbați veterani și 42 văduve de veterani de război (dintre acestea 5 văduve sunt de veterani de război decorati pe front). 16 veterani sunt decorati cu Crucea comemorativă. În comuna sunt doi poeți populari pe nume Dumitru Achitei din satul Chilii și Bulai Ion din satul Bucium (astăzi decedat).

Personalități din Valea Ursului Dimitrie Draghici (mormântul acestuia este în curtea bisericii din Valea Ursului) și Panainte Donici care sunt ctitorii bisericilor din comuna. Alte personalități: Marinica Botea este conducătorul formației Armonia și dirijor al Ansamblului folcloric "Doina Carpaților" și actrița Ecaterina Nazare, sociologul Alfred Bulai.

BISERICA DIN SATUL VALEA URSULUI



Această biserică are hramul „Sfântul Dimitrie” pe data de 26 octombrie, hram stabilit după numele ctitorului acestui locaș. Este construită din cărămidă în 1846 de către banul Dimitrie Draghici, proprietarul mosiei Valea Ursului și întemeietor al satului Giurgeni, fondatorul „Spitalului Draghici” din Vaslui. A fost sfințită la 26 octombrie de Veniamin Roset, fost episcop al Romanului.

Al doilea ctitor este episcopul bisericii din acea vreme, Panaite Donici, fost proprietar al mosiei Valea Ursului, fost ministru al agriculturii, comerțului și lucrărilor publice sub domnitorul Carol I, mare donator al „Spitalului Draghici” din Vaslui.

Mormintele acestor ctitori se afla în curtea bisericii.



Monumentul eroilor Valea Ursului

Anul dobândirii – 1965 , prin Hotărârea de Guvern 1356/2001 , publicat în Monitorul Oficial 628 bis din 2002(renovat în 1997-1998)

Ocupa o suprafață de 15mp.

Ridicat în memoria eroilor :

- Sg.Maj. Noveanu .R.I .Vasile
- Sg.Maj. Asolomie .V .Constantin
- Sg. Moglan I.Vasile
- Cap. Rusu .C .Vasile

Troita în curtea bisericii Valea Ursului – ridicată în memoria celor căzuți la războiul din 1916-1919.

BISERICA DIN SATUL BUCIUM



Pe la 1790 se realizeaza construirea pe amplasamentul actual iar ctitorul pare a fi boierul Iordache IIschi.

In trecut la aceasta biserica a slujit preotul Michiu Stefan iar in prezent se afla preotul Negurita Claudiu Stefan.

Monument eroi – sat Bucium – construit in anul 1935, inaugurat pe 28 august 1938 in amintirea vitejilor de la 1877-1878 (Grivita, Smardan, Rahova); eroii de la 1916-1919 de la Marasesti ,Marasti ,Oituz , Namoloasa.

Mormantul de langa monument odihneste sufletele a zece ostasi rapusi de tifos in Spitalul Militar din Scoala din 1917. Acesta are inscriptiionat urmatorul epitaf :

„ Sa –i avem drept pilda vie -reinhumarea la 17.V.1931 de societatea Cultul Eroilor /Comitetul Rural din Buciumi /Roman Renovarea gratuit de G.Fozza 1936”.

BISERICA DIN SATUL CHILII



Cu privire la etapele istorice parcurse de aceasta biserică, avem marturii atât ale unor oameni mai bătrâni cât și informațiile furnizate de documentele existente în arhiva parohiei.

În anul 1810, paharnicul Vasile Hartescu, proprietarul mosiei Chilii, spre a-i despăgubi oarecum pe locuitorii fostului sat 'Glodeni' de incendierea bisericii, dar mai ales pentru a-i atrage lângă conac, le-a donat lângă acest conac un teren de 1,85 ha. Ca loc de biserică și casa parohială. Pe acest loc, tot în 1810, paharnicul Vasile Hartescu le-a construit pe cheltuiala lui o bisericuță din lemn cu valatuci de lut.

În 1859, această bisericuță a fost dărâmată din porunca boierului Dumitru Draghici, proprietarul mosiei Giurgenilor, tot atunci începând construirea unei biserici cu zid de cărămidă, construcție ce se regăsește și astăzi. Biserica nouă se află la câțiva metri mai spre sud de cea veche, demolată.

Lucrările de construcție ale bisericii noi au fost continuate și duse la sfârșit cu cheltuiala boierului Vasile Hartescu, lucrări definitive în anul 1864, când a fost sfințită de către episcopul Nectarie Hermeziu al Romanului.

Cu trecerea anilor, zidăria bisericii începuse să slăbească, din acest motiv biserică se va închide între anii 1895-1896, timp în care zidăria a fost ancorată cu brate de fier, s-au

renovat tencuielile și s-au construit stranele laterale. Reparațiile s-au făcut de către boierul Constantin Climescu, tutorele minarilor Agarici, în mare parte cu fonduri din averea acestor minari. La aceste reparații a mai participat și Primăria comunei Chilii cu suma de 1041,05 lei.

La puțin timp după aceasta, s-a renovat și acoperișul cu tablă zincată așa cum se prezintă și astăzi. Între anii 1956-1957, din cauza vechimii și mai ales a cutremurului din 1940 se fac alte reparații, consolidându-se zidăria, renovându-se tencuielile, se repara pictura și catapeteasma, s-a zugrăvit în întregime interiorul, s-a executat parțial pictura în altar, naos și pridvor. Lucrările s-au făcut sub conducerea preotului Vlad Niculaie cu contribuția enoriașilor satului Chilii.

Pictura catapetesmei, veche din 1864 al cărei autor este necunoscut, este bine conservată și are o mare valoare artistică dată de stilul bizantin, în culori vii în care predomină verdele și rozul. Pictura mai nouă este tot în stil bizantin dar cu unele nuanțe mai moderniste, realizată de pictorul Negrescu din Roman.

În 1988 s-a făcut pictura interioară în ulei, s-a înlocuit mobilierul din tei cu unul din stejar sculptat, lucrarea durând până în 1991.

În anul 1992 s-a făcut resfintirea bisericii de către PS Ioachim Vasluianu, Arhiepiscop vicar al Episcopiei Romanului și Husilor, împreună cu un sobor de 12 preoți.

Între 1998-1999 s-a făcut tencuiala exterioară în praf de piatră atât la biserică cât și la casa parohială iar în anul 2002 s-a înlocuit tablă de pe casa parohială, lucrări făcute cu sprijinul enoriașilor parohiei Chilii.

Ca aspect arhitectural, este în stil simplu românesc, pe dinafară în formă de corabie cu un singur turn cu profil pătrat. Interiorul este pavat cu lespezi de piatră iar pridvorul cu ciment.

Cimitirul este amplasat în extremitatea de sud a satului, la marginea acestuia.

În prezent, la această biserică slujește preotul Viliche Valerica.

Troita - sat Chilii - ridicată în memoria eroilor căzuți în cel de-al doilea război mondial. Este din lemn și ocupă o suprafață de 9,00 mp .

BISERICA DIN SATUL MUNCCELUL DE JOS

Este biserica filiala a parohiei Valea Ursului, biserica „Sfintii Voievozi Mihail si Gavril”. Este construita din lemn la 1845, de catre enoriasi.

Biserica de piatra de aici se proiecteaza in anul 1925, la acea data fiind cea mai moderna si frumoasa din zona. Se sfinteste la 8 noiembrie 1953, avand acelasi hram. De aceasta biserica satenii vor beneficia doar 21 de ani, pana in 1973-1974, cand se produc mari alunecari de teren.

Istoricul Bisericii Sf. Voievozi din satul Muncel – (Date preluate de pe situl arhiepiscopiei Romanului si Husilor – Protopopiatul Roman)

Satul Muncel se afla la 2½ km S de comuna Valea Ursului. In continuarea satului se afla satul Zorile care este legat de Muncel, formand o unitate. Primii locuitori au venit din satul Glodeni.

Dupa ce satul Glodeni a fost desfiintat, cetatenii au luat cu ei si biserica din acel sat. Intrucat aceasta biserica era prea mica si intunecoasa, enoriasii au pus in 1928 temelia unei noi biserici.

Biserica noua se afla in centrul satului Muncel si este construita in intregime din piatra, in forma de cruce, acoperita cu tabla alba.

Stilul bisericii este bizantin. Are o turla unde este asezat clopotul iar in interior are trei bolti din sipca si mortar.

Lucrul in piatra a fost executat de Toader Popa, Tencuielile de Valcu Ciobanu, iar lemnaria de Stefan Coco. Intreaga constructie a fost coordonata de ing. constructor Ion Campeanu.

Biserica a fost sfintita in 1962 de P.S. Partenie al Romanului si Husilor.

Catapeteasma este din lemn de tei cu stalpi bronzati, nesculptata. Are patru icoane mobile, celelalte pictate pe scanduri. A fost facuta in 1961. Culoarea predominanta este maron inchis. In interior, Biserica este partial pictata de pict. Constantin Negrescu.

Biserica veche din Muncel

Istoricul Bisericii vechi din satul Muncel

Biserica veche din satul Muncel este conform traditiei adusa din satul Glodeni in anul 1864.

Are temelie de piatra, peretii din barne de stejar, acoperita cu sindrila, este rudimentara arhitectonic si foarte intunecoasa. Catapeteasma este aceeași de la inceput. Acoperisul a fost reparat in 1957.

Biserica este asezata in incinta cimitirului.

Din 1962 cand s-a sfintit Biserica noua din acest sat Biserica veche este inchisa.

Biserica, astazi, are un grad mare de inclinatie, dand senzatia ca se poate prabusi in orice clipa,(ne place sa-i spunem Turnul di Pissa de Valea Ursului), (vezi imaginea de mai jos)



Din anul 1974, slujbele religioase se tin in biserica de lemn, hramul satului ramanand acelasi.

Biserica din lemn si casa praznicala Muncel.



Biserica, cel mai de pret suport spiritual al cetateanului a avut si are un rol deosebit in viata omului.

In cele 5 sate ale comunei , cetatenii sunt de religie ortodoxa, iar un numar de 50- 60 persoane apartin cultului pentecostal in satul Valea Ursului.

Consiliul local a sprijinit si va sprijini in continuare activitatea cultelor din comuna noastra. S-au facut lucrari de imprejmuire a spatiilor bisericesti si modernizare a caselor praznicale . In satul Giurgeni este Manastirea Giurgeni care a fost descrisa la sectiunea Turism si agroturism.

4.5. Sanatate si servicii medicale. Asistenta sociala

4.5.1 Sanatate si servicii medicale

In zonele rurale, serviciile de sanatate pot fi catalogate ca fiind precare, situandu-se cu mult sub nivelul serviciilor medicale practicate in zona urbana. In majoritatea comunelor, se asigura numai serviciile sanitare primare.

Infrastructura de sanatate este slab dezvoltata, continuand practic situatia de dinainte de 1989. Pe raza comunei exista un dispensar uman in Valea Ursului si 3 cabinete medicale in satele Bucium, Chiliz si Giurgeni. Acestea sunt deservite de doi medici si trei asistenti medicali. Pentru probleme mai grave populatia este obligata sa se deplaseze in alte localitati. Dispensarul trebuie reabilitat si extins cu noi cabinete pentru a indeplini standardele necesare autorizarilor, inclusiv facilitatile legate de utilitati. Acest lucru este impiedicat de situatia juridica incerta, locatiile medicilor de familie trebuind a fi cumparate de acestia, iar investitiile in ele urmand sa fie private. Incertitudinea face ca nici medicii si nici autoritatile sa nu investeasca in acest moment.

4.5.2. Asistenta sociala

In Romania, sistemul de asistenta sociala inca se confrunta cu multe lipsuri si incoerente, avand o dezvoltare inegala mai ales in ceea ce priveste mediul rural.

Asistenta sociala cuprinde, in afara de plata prestatilor sociale, acordarea de servicii adresate persoanelor varstnice, persoanelor cu handicap, copiilor aflati in situatii de dificultate, victimelor violentei in familie, altor categorii de persoane cu venituri mici.

Una din cele mai des invocate probleme ale sistemului de asistenta sociala este prezenta redusa a specialistilor si, adesea, substituirea acestora cu angajati fara studii de specialitate. Deficitul de specialisti in mediul rural este dublat de numarul redus al personalului cu atributii de asistenta sociala. Aproape 50% din consiliile locale au

transferat atribuțiile de gestionare a beneficiilor de asistență socială unuia sau mai multor angajați, de regulă lucrătorului social, secretarului primăriei sau bibliotecarului.

În ceea ce privește infrastructura de servicii sociale există serviciul social acreditat în cadrul primăriei, pe raza comunei există 2 asistenți comunitari și 21 asistenți sociali. În comuna Valea Ursului există 585 familii beneficiare de ajutor social în baza Legii 416/2001 din care cu vârsta cuprinsă între:

0 – 18 ani	19 – 34 ani	35 – 64 ani	Peste 64 ani
79	287	197	22

În comuna există și persoane cu dizabilități: vârsta între 0 – 18 ani – 10 persoane, 19 – 34 ani – 21 persoane, 35 – 64 ani - 14 persoane, peste 64 ani – 2 persoane, un total de 47 persoane.

4.6. Condiții de locuit și alte dotări

La o populație de aproximativ 4312 persoane există 1540 gospodării (locuințe) cu un număr mediu de 2 camere fiecare, un număr mediu de persoane într-o gospodărie de 3 și o suprafață locuibilă de 24 mp. Din totalul gospodăriilor 1532 sunt particulare, 7 de stat și 1 a cultelor.

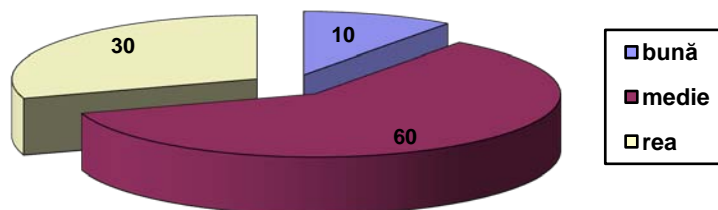
Materialele utilizate sunt cărămida și piatră (20%) și pământ (80%). Construcțiile sunt în proporție de 99% cu un nivel și diferență de 1% cu 2 nivele.

Dotarea fondului construit

Ante 1900	1900 - 1950	1950 - 1990	1990 - prezent
87	512	560	280

Starea fizica a constructiilor(%) :

- buna 10 %;
- medie 60%;
- rea 30%.



Dotarea locuintelor:

Nr. locuinte	Instalatie apa	Canalizare	Instalatie electrica	Gaze	Mod de incalzire		Dependinte	
					Termof.	sobe	Bucat.	Baie
1540	-	-	1523	-	-	1439	360	4

Comuna dispune de telefonie fixa, fiind racordata la reseaua ROMTELECOM cu centrala digitala in satul Valea Ursului, ce deserveste satele din comuna-Muncelul de Jos, Valea Ursului, Bucium si Giurgeni. In comuna exista releul de telefonie mobila pentru reseaua Orange ce asigura semnalul in zona.

Majoritatea familiilor detin televizoare si aparate radio. In mare parte locuitorii sunt posesori de antene parabolice, ce le au in custodie de la firma DIGI TV.

In comuna exista un numar mare de abonati de telefonie fixa, mai ales in satele Giurgeni, Bucium, Muncelul de Jos si Valea Ursului dar si de telefonie mobile, mai ales dupa instalarea in comuna a releului pentru reseaua Orange.

Astfel :

-numar de posturi ale unitatilor-10

-posturi abonati-221

-telefoane publice-15

Abonamente radio-3005

Abonamente televiziune-3020

Calculatoare –ale unitatilor-51

- la populatie-51

Unele familii detin calculatoare procurate fie din venituri proprii fie prin programele „200 euro”. Exista o retea de Internet la scolile din Valea Ursului si Chiliz si Primarie dar cu siguranta se va extinde si in celelalte sate astfel incat si locuitorii sa beneficieze de acesta.

Autoturisme - ale unitatilor-4

- la populatie-40

Foarte putini locuitori nu sunt racordati la reseaua de curent electric mai mult din motivul departarii de retea sau din motive financiare. Unele familii sunt racordate la reseaua de televiziune prin cablu.

4.7. Cadrul socio-economic

4.7.1 Context general socio-economic

Potrivit rezultatelor definitive ale recensamantului populatiei si locuintelor 2011, comunicate de Institutul National de Statistica (INS), in satele si comunele Romaniei traiesc 9.256 mii de locuitori, reprezentand 46% din totalul populatiei stabile. Fata de situatia de la penultimul recensamant, ponderea populatiei stabile din mediul urban a crescut cu 1,3 puncte procentuale in detrimentul mediului rural.

Conform datelor INS – RP 2011, zonele rurale din Romania acopera 87,1% din teritoriul tarii, cuprinzand 47,2% din populatie.

Contributia agriculturii la PIB a fost intotdeauna ridicata. Valoarea adaugata bruta (VAB) a agriculturii a reprezentat 6,5% din totalul VAB (Sursa: Studiu Comisia Nationala de prognoza 2011). Cu toate acestea, ea ramane scazuta, avand in vedere resursele neutilizate. La nivel national VAB a inregistrat o valoare de 114.744,8 milioane Euro in anul 2012.(sursa Eurostat).

Comuna Valea Ursului este o unitate administrativ teritoriala tipica pentru zona de deal si de aici rezulta principalele caracteristici socio – economice. Astfel, majoritatea populatiei isi castiga existenta prin agricultura si cresterea animalelor. Faramitarea proprietatilor de dupa 1990, precum si gradul insuficient de mecanizare nu permit o agricultura performanta, aceasta fiind in acest moment una de subzistenta. Si cresterea animalelor nu se desfasoara in sistem industrial, cu eficienta de rigoare, ci prin intermediul gospodariilor individuale.

Trebuie insa spus ca exista un numar insemnat de persoane isi castiga existenta din alte meserii decat cele agricole. Aceasta diversificare a surselor de venituri reprezinta un avantaj care poate fi valorificat in viitor, odata cu aparitia fondurilor pentru dezvoltare rurala. La nivel de comuna exista 2 SRL-uri, 4 societati cu profil agricol care lucreaza teren din comuna dar nu au sediu pe raza comunei, 15 asociatii familiale.

Relativa departare fata de aglomerarile urbane mai dezvoltate face ca putini locuitori ai comunei sa fie salariati in alte localitati. In aceste conditii resursele financiare ale populatiei, bazate in principal pe agricultura si cresterea animalelor, sunt reduse si modeste.

Se impune asadar o diversificare a economiei locale prin atragerea de investitori in zona. In afara de investitii in ferme de animale (zona fiind prielnică pentru astfel de activitati) si

agricultura, se pot face investitii si in alte activitati economice, cum ar fi localizarea unor fabrici din alte regiuni, in conditiile in care comuna dispune de forta de munca. Nu trebuie insa neglijate initiative economice individuale la nivel de comuna, cum ar fi deschiderea de ciupercarii, cresterea prepelitelor, etc., afaceri care sa nu necesite capitaluri de start importante, deoarece locuitorii nu dispun de aceste sume.

Ar mai fi de adaugat ca in conditiile socio – economice date, zona sufera de migratie de forta de munca spre vestul Europei, un lucru care are doua aspecte:

- unul pozitiv legat de aducerea de venituri in comuna, fapt care impulsioneaza si alte domenii, cum ar fi constructiile;
- unul negativ legat de situatia demografica, de pericolul imbatranirii populatiei si de absenta fortei de munca calificate.

Fenomenul nu poate fi inca masurat cu exactitate si apreciat datorita aspectelor legate de munca fara forme legale in strainatate.

4.7.2. Agricultura si cresterea animalelor. Silvicultura

4.7.2.a Agricultura si cresterea animalelor

Agricultura este un sector de importanta majora in Romania insa aceasta prezinta discrepante semnificative fata de UE in materie de productivitate a sectorului agricol.

Subdezvoltarea agriculturii din Romania este cauzata in principal de alocarea redusa de capital pentru investitii si exploatare.

Conform Recensamantului General Agricol din 2010 modificarile structurale din Romania au fost in continuare foarte mici. In 2010 numarul total al exploatarilor agricole era de 3,859 mii, cu 2% mai putine decat in 2007. Dintre acestea, 99,2% erau exploatari fara personalitate juridica (exploatari agricole individuale, persoane fizice autorizate, intreprinderi familiale), care operau 53,5 % din totalul suprafatei agricole utilizate. Diferenta de 30,228 mii exploatari agricole cu personalitate juridica (0,8%), utilizau 5,85

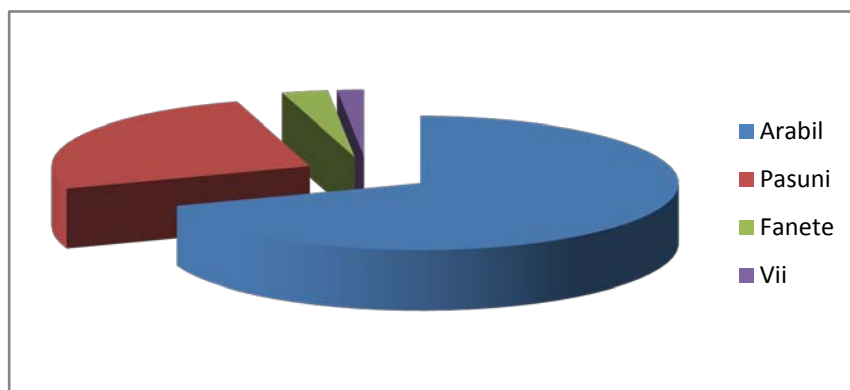
mil.ha (46,5% din total SAU), avand o marime medie de 191 ha/exploatare. (Sursa: PNDR, Analiza socio-economica in perspectiva dezvoltarii rurale 2014-2020)

Condițiile climaterice și de sol permit desfășurarea unei agriculturi care poate fi competitivă în condițiile unei mecanizări corespunzătoare. Populația ocupată în agricultură este de 1672 persoane.

Agricultura și creșterea animalelor sunt principalele ramuri economice ale comunei, cele care asigură existența majorității populației.

Comuna are 5964 hectare, după cum urmează:

- **Terenuri agricole total – 4428 hectare**
 - teren arabil - 3111 hectare
 - pasuni - 1069 hectare
 - fanete - 173 hectare
 - vii - 73 hectare
 - livezi - 2 hectare



- **Terenuri neagricole total – 1536 hectare**
 - paduri - 1089 hectare
 - alte suprafețe - 447 hectare

Exista 2 Asociații agricole și 2 societăți agricole care administrează terenuri de pe raza comunei Valea Ursului:

- ASOCIATIA TREI SATE ION CREANGA
- ASOCIATIA ROSU CONSTANTIN
- SC MERY FERMA MARE ICUSESTI
- SC MOLDOVA FARMING SRL BACAU

Tipurile de culturi care predomina la nivelul comunei sunt graul și porumbul.

Cresterea animalelor este o indeletnicire straveche în comuna Valea Ursului deoarece relieful este favorabil dezvoltării plantelor ierboase, iar suprafețele de pasuni și fanete sunt însemnate. Datorită suprafețelor mari de pasune de pe raza comunei, în viitor se pot înființa ferme mari de creștere a bovinelor, existând premisele fizice pentru fabricile de nutrețuri combinate necesare.

Referitor la numărul de capete de animale situația este prezentată mai jos:

cai	bovine	Ovine	porcine	caprine	pasari	stupi
520	928	4913	443	476	10500	130

Gradul de mecanizare al agriculturii este foarte scăzut și din acest motiv și productivitatea este scăzută. Aceasta situație se datorează și suprafețelor agricole individuale reduse care nu permit investiții în mecanizare, investiții ce nu ar fi amortizate. Toate utilajele sunt în zona de ses.

Gradul de echipare și dotare tehnică în agricultură:

Tractoare	Semanatori		Plug +Disc		Scule și utilaje auxiliare
	Tractiune mecanica	Tractiune animala	Tractiune mecanica	Tractiune animala	
13	3	170	13	225	-

În ultimul timp s-a constatat o tendință de concentrare a terenurilor, tendință care se va intensifica în viitor, fapt impus de o agricultură performantă.

Utilajele agricole actuale nu sunt performante, iar comuna nu dispune de un atelier pentru reparații utilaje agricole, absolut necesar dacă luăm în calcul suprafața de teren arabil.

Ar mai fi de menționat că terenurile agricole sunt utilizate în proporție de 70 %, ierbicidarea și combaterea daunătorilor se face sporadic – 25% respectiv 15%, semințele și materialul săditor nu sunt de bună calitate. Îngrășămintele chimice se folosesc în proporție redusă – 40%.

Eventuală renunțare la sistemul subvenționării va conduce la neutilizarea acestora, agricultura locală devenind una complet ecologică.

Principalele culturi agricole sunt porumbul, graul, orzul, cartoful, floarea soarelui, sfecla de zahăr și legumele.

Există un potențial de prelucrare primară și avansată a produselor agricole și animale, care nu a fost încă fructificat pe deplin și care reprezintă o oportunitate de dezvoltare a comunei: prelucrarea laptelui, a carnii, a legumelor, a florii soarelui, a cartofului, etc. Fructificarea acestui potențial depinde în prima fază de comasarea terenurilor agricole, proprietățile mici nefiind rentabile. Trebuie făcute demersuri în acest sens, iar primul pas constă în rezolvarea problemei proprietății terenurilor. Apoi ar trebui găsiți investitori care să cumpere sau să arendeze terenurile. Ulterior vor veni investițiile mari în industrii conexe, cum ar fi industria alimentară.

Agricultura de pe raza comunei este una ecologică, fără a se utiliza îngrășăminte chimice în exces. Randamentul acestei activități poate fi îmbunătățit prin:

- construirea de platforme ecologice pentru colectarea și depozitarea gunoierului de grajd și împrăștierea acestuia după un an pe suprafețele agricole.
- comasarea suprafețelor agricole în vederea prelucrării cât mai eficiente și cu randament sporit a terenului agricol.

Zona se preteaza si la cresterea pomilor fructiferi de genul prun, cires, par. Infiintarea unor astfel de culturi necesita insa investitii masive care se amortizeaza in timp mai indelungat. Insa domeniul reprezinta potential pentru dezvoltarea unor activitati legate de producerea si imbutelierea sucurilor naturale si a alcoolului.

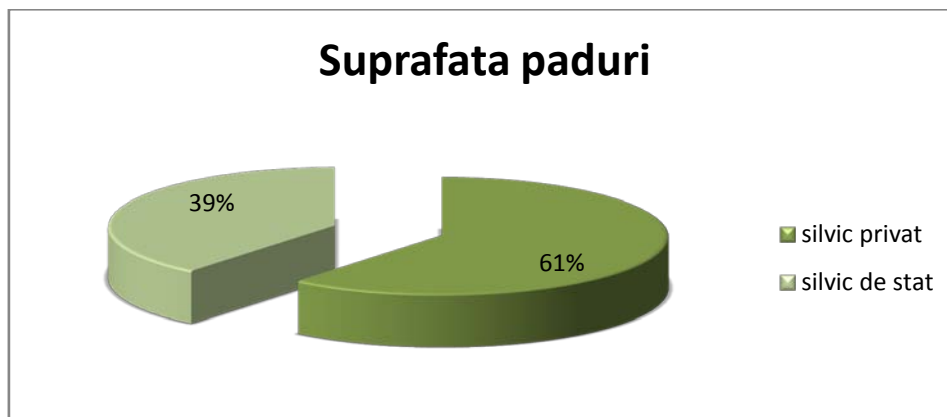
In scopul dezvoltarii economice autoritatile locale au datoria de a sprijini intreprinzatorii privati pentru diversificarea gamei de produse prin introducerea unor activitati noi (cultura ciupercilor, sere, cresterea prepelitelor, cresterea melcilor, etc.).

Oportunitatile de finantare de genul programelor de finantare a agriculturii au fost prea putin folosite din cauza necunoasterii. Aceste tipuri de afaceri nu implica investitii foarte mari. Sprijinul autoritatilor locale catre potentialii intreprinzatori consta in acordarea de consultanta pentru intocmirea cererilor de finantare in domeniul dezvoltarii agricole.

4.7.2.b Silvicultura

In 2011, suprafata Fondului Forestier National (FFN) si a Vegetatiei Forestiere din Afara Fondului Forestier National (VFAFFN) la nivelul anului 2011 era de 6.800.872 ha (INS 2012), reprezentand cca 28.5% din suprafata totala a fondului funciar national, mult sub media europeana de 37,6%.

Comuna are si un potential silvic destul de ridicat, din cele 1089 hectare de padure existente, 663 hectare fiind proprietate privata, iar diferenta de 426 hectare administrata de Ocolul Silvic Bacesti. Ar mai fi de mentionat si existenta a 28 ha luciu de apa care pot fi amenajate pentru pescuit sportiv si agroturism. Exploatarile silvice necesita insa investitii insemnate care se amortizeaza in timp indelungat: impaduriri 200 hectare si drumuri forestiere de acces.



4.7.3 Industria

Activitatile industriale se limiteaza la nivel de gospodarie in domeniul alimentar traditional cat si in domeniul prelucrării lemnului. Alte ramuri industriale inca nu se regasesc in comuna. Predomina comertul particular mai ales in domeniul alimentar.

Activitatea industrială este destul de scăzută la nivelul comunei Valea Ursului, dar există un potențial de dezvoltare a industriilor de valorificare a resurselor locale, respectiv industria alimentară (prelucrare carne, lapte, fructe, etc.) și industria materialelor de construcții.

Dezvoltarea industrială a comunei trebuie să se facă în funcție de resursele existente, iar autoritățile locale se pot implica în stimularea afacerilor:

- fixarea prin PUG a unei zone de intravilan destinată amplasamentelor industriale și asigurarea utilitatilor și a căilor de acces;
- dezvoltarea spiritului antreprenorial și oferirea de informații în domeniul afacerilor și al finanțării prin contactarea unor firme de consultanță;
- construirea unor fabrici de prelucrare a laptelui;
- înființarea unui abator la standarde, care să deservească și localitățile limitrofe;
- înființarea unor ferme zootehnice;
- construirea de brutării și alte fabrici de panificație;

Chiar daca cele enumerate mai sus par a nu avea legatura cu autoritatile locale, fiind de competenta investitorilor privati, in fapt autoritatile pot sprijini dezvoltarea afacerilor prin identificarea potentialelor firme dornice sa investeasca si acordarea unor facilitati, cum ar fi teren, scutiri si reduceri de taxe, etc. Sa nu uitam ca activitatile care necesita multa forta de munca (cum ar fi croitoriile) se vor delocaliza din zona marilor orase (unde forta de munca este scumpa si putina) si se vor muta in mediul rural, unde forta de munca e mai ieftina.

Depinde de autoritati daca reusesc sa atraga aceste unitati economice. Atragerea investitorilor implica insa ca infrastructura de utilitati sa fie pusa la punct.

4.7.4. Serviciile

In anul 2011, densitatea IMM-urilor la 1000 de locuitori era de 9,64. Procentul IMM-urilor din rural atjungea in 2011 la 19,35%, cel mai ridicat procent inregistrat din 2005 pana in 2011. Principalele obstacole in dezvoltarea mediului de afaceri in rural il constituie lipsa culturii antreprenoriale specifice si lipsa resurselor financiare necesare deschiderii unei afaceri.

Serviciile sunt foarte putin dezvoltate pe raza comunei si sunt legate mai ales de comertul cu amanuntul al produselor alimentare. Toate punctele de desfacere a produselor alimentare au infrastructura slab dezvoltata, fiind practic amenajate in gospodariile populatiei sau in spatii inchiriate. Toate aceste puncte vor trebui sa se alinieze la standardele europene din domeniul alimentar, fapt ce implica investitii importante, lucru care va conduce la disparitia unora.

In afara de aceste puncte de desfacere a produselor alimentare comuna mai dispune de servicii postale, serviciu de colectare a deseurilor menajere.

Comuna dispune de un dispensar veterinar, un dispensar uman in Valea Ursului, 3 cabinete medicale in Bucium, Chilii si Giurgeni deservite de 2 medici si 3 cadre medii. In comuna nu exista punct bancar, notarial, service electrocasnice, etc. Aceste minusuri determina populatia sa se deplaseze in alte localitati pentru rezolvarea problemelor personale, ceea ce inseamna costuri suplimentare si timp irosit.

Servicii necesare:

- punct bancar;
- service pentru reparatii utilaje agricole;
- fabrica de branzeturi;
- brutarie;
- cabinet notarial;
- cabinet avocatura;
- punct de informare a populatiei cu privire la legislatia europeana.

Lista firmelor din comuna Valea Ursului Neamt

Nume Firma	Cui	Nrc	Cifra afaceri
CEMARION SRL	15996758	J27/1837/2003	41,176 Lei
Adresa: VALEA URSULUI Valea Ursului Neamt Cod Caen: 4711 Comert cu amanuntul in magazine nespecializate, cu vanzare predominanta de produse alimentare, bauturi si tutun			
LORI NOVAC INVEST SRL	18985818	J27/1018/2006	0 Lei
Adresa: VALEA URSULUI Valea Ursului Neamt Cod Caen:-			
LUMINELY COM SRL	8729235	J27/601/1996	76,333 Lei
Adresa: Valea Ursului Valea Ursului Neamt Cod Caen: 4729 Comert cu amanuntul al altor produse alimentare, in magazine specializate			
OHERDEIA SRL	17599290	J27/826/2005	10,908 Lei
Adresa: Valea Ursului Valea Ursului Neamt Cod Caen: 4673 Comert cu ridicata al materialului lemnos si al materialelor de constructii si echipamentelor sanitare			

Pe raza comunei exista 15 Asociatii Familiale. ??

4.7.5. Turism si agroturism

Oferta de servicii turistice este practic inexistentă, neexistând pensiuni agroturistice incluse în circuitul turistic.

Există 1 iaz la Chilii pentru pescuit bogat în pește : fitofag, novac, crap.

Un alt obiectiv turistic ar fi **Manastirea Giurgeni** care are în dotare 1 iaz și o așezare proprie ce cuprinde săli de mese și chilii pentru maicute.

În anul 1809 se atestă faptul că se înființează schitul Giurgeni pe o parte răzasească vândută episcopului Romanului pentru „ca să aibă Sfântia Sa să-și facă schitul pe moșia aceasta”.

Legat de acest lăcaș de cult, se pare că la 17 octombrie 1738, doi răzeși, frații Ionita și Ioan Stahie au donat răzeșiile lor episcopului Romanului, Ghedeon, ‘ca să aibă sfântia să-și facă schitul pe moșia aceasta’, schitul având hramul ‘Taierea Capului Sfântului Ioan Botezătorul’ și a funcționat ca metoc al Episcopiei Romanului.

În anul 1809 făcea parte din ținutul Roman alături de celelalte schituri din zonă.

Între anii 1833-1849, clădirile schitului construite din lemn s-au dărâmat și au fost înlocuite de construcții de piatră și cărămidă.

În anul 1860, în timpul domniei lui Alexandru Ioan Cuza, nu se știe din ce motiv, schitul a fost desființat.

În 1846 s-a zidit din cărămidă o nouă biserică la Giurgeni (actuala biserică a Parohiei Valea Ursului cu hramul ‘Sfântul Mare Mucenic Dimitrie- Izvorătorul de Mir’, sfântită la 26 octombrie 1846 de către episcopul Romanului- Veniamin Roset, ctitor fiind banul Draghici.

La sfârșitul secolului al XIX-lea, schitul a fost reînființat tot ca metoc al Episcopiei Romanului. A fost ridicat un nou sfânt lăcaș din piatră și cărămidă cu hramul ‘Nasterea Maicii Domnului’, prin osardia maicilor care viețuiau aici.

În 1928, mănăstirea a fost reparată sub conducerea maicii Xenia Sion, iar în 1936 avea statut de mănăstire.

Biserica este bine proportionata, are aspect monumental, o turla inalta in care sunt asezate trei clopote turnate in anii 1820. Sfantul lacas este construit din caramida si piatra si are ziduri groase. Altarul este luminat la est de o fereastră, naosul are abside putin adanci dar foarte largi, delimitat de pronaos de doi stalpi puternici marginali, pe ei sprijinindu-se arcada boltii.

In interior biserica pastreaza doua icoane din 1796, o icoana imbracata in argint din 1831, iconostasul etc. Decretul 410 din 1959 a fortat pe cei de aici sa plece la alte manastiri sau sa se retraga in lume, casele maicilor au ramas in paragina. Din 1965 biserica a devenit filie a parohiei Linsesti, comuna Oniceni.

La 1 iulie 1995, Episcopia Romanului a trimis aici ca preot slujitor pe parintele Antonie Jeflea (fost secretar al Manastirii Cetatuiă- Arhiepiscopia Iasilor), numit mai apoi staret cu 1 noiembrie 2000, la aceeasi data asezamantul a fost transformat in manastire de calugari. Preotul Antonie este ajutat de preotul slujitor Metodie Dabija (venit din 1 ianuarie 1997)

Din 2007 la manastire a slujit si preotul Alexandrescu Constantin, decedat in 2008.

Manastirea are un mare renume atat in zona cat si in tara prin icoana facatoare de minuni dar mai ales prin calitatea slujbelor Sfantului Maslu. Cimitirul este situat in imediata apropiere a Manastirii.



La 6 august 1831 manastirii i-a fost daruita o icoana a *Preasfintei Maicii Domnului* care este imbracata in [argint](#) curat si i s-au atribuit de la inceput fapte miraculoase. Legenda spune ca in mod miraculos i-au aparut o a doua gura si un al treilea ochi. Datorita puterilor tamaduitoare pe care se considera ca le are, la aceasta manastire se strang vinerea noaptea la slujba de Sf. Maslu mii de credinciosi din regiune, in special [Roman](#), [Vaslui](#) si [Bacau](#) dar si din intreaga tara.



Atragerea turistilor implica insa construirea unor oferte turistice complexe, eventual comune cu zonele limitrofe. O oferta complexa implica o zona de agrement (cu terenuri de tenis, golf, biliard, popicarie, etc.), cazare, pescuit, calarie, vanatoare, sport, etc.

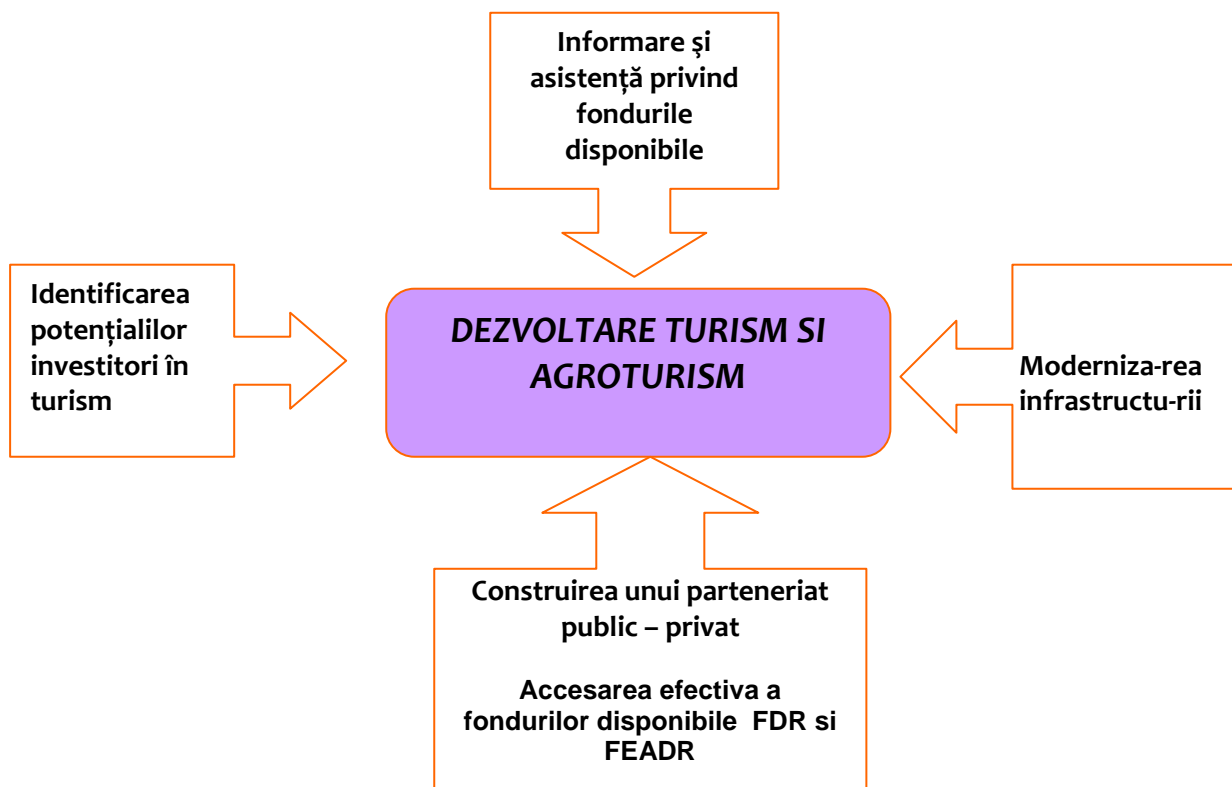
Exploatarea acestui potential turistic necesita fonduri pentru amenajarea de pensiuni agroturistice si alte obiective turistice, fonduri care pot fi accesate prin Fondurile structurale – fondul de dezvoltare regionala si fondul de dezvoltare rurala. Aceste scheme de finantare au componente care se adreseaza dezvoltarii turismului si agroturismului.

Dezvoltarea turismului este dependenta si de modernizarea infrastructurii. Izolarea comunei implica fonduri mai mari pentru infrastructura, dar are si avantajul unei poluari reduse si al conservarii mediului inconjurator.

Administratia locala are mai multe sarcini:

- identificarea potentialilor investitori in turism;
- informarea populatiei si asistenta acordata acelor care doresc initierea de afaceri in domeniu in legatura cu fondurile europene;
- modernizarea infrastructurii;
- implicare efectiva in amenajarea unei zone de agrement prin construirea unui parteneriat public – privat la care investitiile sa vina din ambele surse.

Administratia locala are mai multe sarcini:



4.8. Infrastructura

În mediul rural, calitatea și dezvoltarea drumurilor comunale publice prezintă mari decalaje față de standardele UE. La finalul anului 2011, din 31639 km drumuri comunale, doar 7% erau modernizate, cea mai mare parte fiind drumuri pietruite (48%) și drumuri de pământ (29%).

Infrastructura rutieră improprie cauzează dificultăți în dezvoltarea economică, umană și socială.

De asemenea, o importanță majoră, în localitățile rurale o au alimentarea cu apă potabilă și canalizarea apelor uzate. Acestea sunt esențiale din punctul de vedere al următorilor indicatori: confortul locuitorilor, igiena și sănătatea acestora, atractivitatea comunei pentru investitorii privați, valorificarea potențialului turistic și protecția mediului.

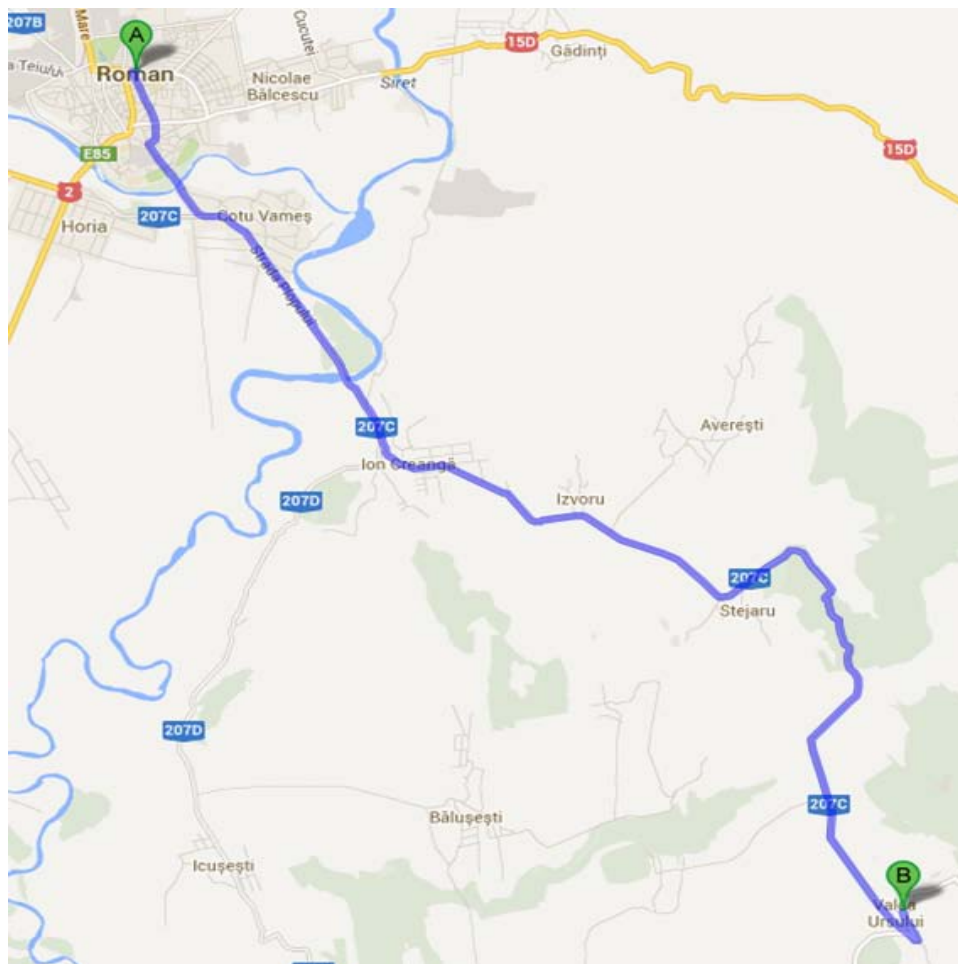
Infrastructura fizică (apă – canal, electricitate, gaze naturale, drumuri, etc.) a comunei trebuie modernizată și necesită fonduri foarte mari de care comuna nu dispune. Situația actuală în domeniul infrastructurii fizice este superioară altor comune similare. Însă costurile de modernizare și introducerea infrastructurii fizice vor fi mai crescute și datorită poziției geografice destul de izolate. Singura soluție pentru rezolvarea infrastructurii fizice (de care depinde dezvoltarea economică propriuzisă) este accesarea fondurilor structurale legate de modernizarea infrastructurii rurale. În același timp trebuie foarte atent studiate pragurile până la care comuna se poate îndatora în scopul asigurării cofinanțării proiectelor și a plății studiilor de fezabilitate. Vor trebui executate studii de fezabilitate, apoi identificate resursele financiare, urmând ca în continuare să se pornească executia lucrărilor, începând cu tronșoanele unde populația este mai numeroasă. Pentru introducerea rețelelor de utilități va trebui colaborat cu autoritățile din comunele limitrofe, deoarece rețele comune de utilități pentru un număr mai mare de beneficiari (ex. apă, canalizare, stație de epurare a apelor uzate, gaz metan, colectare deseuri) înseamnă costuri mai mici de exploatare și întreținere.

4.8.1. Infrastructura de drumuri si transport

Pe teritoriul comunei sunt doua drumuri judetene:

- DJ 159 care face legatura intre comunele Icusesti si Oniceni si trece prin satele Bucium, Valea Ursului si Giurgeni (4,5 km);
- DJ 207 C care asigura legatura comunei Valea Ursului cu, comuna Ion Creanga, cu orasul Roman si mai departe cu judetul Bacau (3,5 km);

Comuna Valea Ursului se afla la o distanta de 80 km de resedinta de judet, la 38 de km de orasul Bacau si la 30 de km de Roman.



Legatura satului resedinta de comuna cu satele Chilii si Muncelu de Jos se face prin drumurile comunale DC 84 respectiv DC 78.

Pe teritoriul comunei mai sunt o serie de drumuri satesti, de importanta locala ce fac legatura intre localitatile din cadrul comunei.

In acest moment reseaua stradala de toate gradele este mediocra, ulitele interioare nu sunt amenajate, sunt pietruite, tasate natural si greu practicabile.

Comuna Valea Ursului are un total de 34,4 km cai rutiere din care doar o parte din cele doua drumuri judetene sunt asfaltate (8 km). Drumurile comunale in lucru pentru pietruire sunt DC84 – Chilii – 4,5 km, DC 78 – Muncel – 5,5 km, DC 77 – Giurgeni – 3,9 km, un total de 13,9 km.

Este o infrastructura care necesita modernizare. Infrastructura rutiera va trebui modernizata in paralel cu introducerea celorlalte retele de utilitati (apa, canal, gaze naturale, etc.).

Potentiala dezvoltare turistica si agroturistica a comunei impune o extindere a retelei de drumuri catre zonele de interes care se preteaza la astfel de activitati.

Mijloacele de transport folosite de populatie sunt autobuze si microbuze ale unor firme de transport din Roman. Rutele cele mai folosite sunt Vaslui – Piatra Neamt; Roman – Valea Ursului – Chilii.

4.8.2. Infrastructura de utilitati

Energie electrica

Gospodariile comunei sunt racordate la reseaua electrica in proportie de 96% desi acoperirea la nivel de comuna este de 100%, comuna dispune de iluminat public stradal 100%. Distributia energiei electrice se realizeaza printr-un sistem de retele electrice de inalta, medie si joasa tensiune. Exista 48.2 km retea electrica, este necesara insa extinderea retelei electrice pe o distanta de 2 km.

Comuna dispune de 8 posturi trafo de 20 kv.

Exista posibilitatea realizarii unor statii energetice regenerabile (vant, soare, biomasa).

Alimentare cu apa

Comuna Valea Ursului dispune de o rețea de apă potabilă – 1,2 km și este în lucru pentru extindere cu 1 km. Există și izvoare care pot fi captate în acest scop. În prezent populația utilizează apă din fântâni.

Așezarea geografică face ca pânza freatică să fie la mică adâncime, însă există fenomene de poluare a pânzei freatice datorită gospodăriilor populației (în absența canalizării) și a deșeurilor animale. Se impune ca o necesitate punerea în funcțiune și extinderea rețelei de furnizare a apei potabile, construirea unei rețele de canalizare și a unei stații de epurare a apelor uzate.

Canalizare

Nu există rețea de canalizare. Evacuarea apelor uzate de la populație se realizează prin latrine în sistem uscat sau fose septice, cu evacuarea apei uzate în subteran. Există fose septice. Din acest motiv, dar și datorită creșterii animalelor, pânza freatică este poluată cu nitrați, nitriți și fecale.

Gaz metan

Nu există rețea de gaz metan și cea mai ieftină soluție constă în extinderea rețelei din localitățile învecinate care au rețea. Trebuie luat în calcul costul destul de ridicat al combustibililor epuizabili, cum e gazul metan. Introducerea rețelei de gaz implică consultarea populației pentru a afla gradul în care aceasta este dispusă să cofinanțeze lucrarea.

Oricum, în primul rând vor fi conectate la gaz metan instituțiile publice (școli, dispensare medicale, etc.) și apoi gospodăriile populației.

Pentru prepararea alimentelor locuitorii folosesc combustibili solizi (lemn) si butelii cu butan. Pentru incalzire se utilizeaza combustibilul solid (lemn) si sobe clasice. Exista centrale termice pe combustibili solizi (lemn) la institutiile publice (primaria, scolile).

Colectarea deseurilor

Exista un sistem de colectare a deseurilor adunate in gospodariile populatiei externalizat, SC AGMADY SRL. Gunoiul menajer se ridica din pubele saptamanal. Acest fapt contribuie la reducerea calitatii apelor de suprafata. Date fiind costurile destul de mari trebuie gandit un sistem comun de colectare selectiva si reciclare a deseurilor impreuna cu localitatile invecinate.

In comuna nu exista platforme organizate pentru depozitarea deseurilor menajere, dar dispune de terenuri pentru amenajarea unor astfel de platforme.

Comuna Valea Ursului face parte din proiectul "Sistem de Management Integrat al Deseurilor in Judetul Neamt" pentru gestionarea deseurilor care va contribui la dezvoltarea durabila a judetului Neamt.

4.9. Managementul si amenajarea teritoriului

Amenajarea teritoriului reprezinta expresia spatiala a politicilor economice, sociale, culturale si ecologice ale societatii.

Amenajarea teritoriului are ca scop principal crearea unui nucleu comun care sa armonizeze politicile economice, sociale, ecologice si culturale, stabilite la nivel national si local, in vederea asigurarii unei dezvoltari echilibrate a diferitelor zone ale tarii, rezultatul final fiind cresterea coeziunii si eficientei relatiilor economice si sociale dintre acestea.

4.9.1 Context national

In Romania, activitatile de amenajare teritoriului si de urbanism se desfasoara conform **Legii 350/2001** privind amenajarea teritoriului si urbanismul, cu modificarile ulterioare.

Obiectivele amenajarii teritoriului constau in:

- Dezvoltarea economica si sociala echilibrata a regiunilor si zonelor, cu respectarea specificului acestora,
- Imbunatatirea calitatii vietii oamenilor si colectivitatilor umane,
- Gestionarea responsabila a resurselor naturale si protectia mediului, utilizarea rationala a teritoriului.

Legii 350/2001 stabileste regulile pentru desfasurarea activitatii de amenajare a teritoriului si principiile de baza ale acestei activitati: principiului ierarhizarii, coeziunii si integrarii spatiale la nivel national, regional, judetean, orasenesc si comunal.

Activitatea de amenajare a teritoriului este coordonata de Guvern prin Ministerul Dezvoltarii Regionale si Administratiei Publice, care are urmatoarele atributii:

- Elaborarea Planului de Amenajare a Teritoriului National – PATN;
- Elaborarea Planului de Amenajare a Teritoriului Regional – PATR – care fundamenteaza dezvoltarea regionala;

- Colaborarea cu ministerele, precum și cu celelalte organe ale administrației publice centrale, pentru fundamentarea, din punct de vedere al amenajării teritoriului și a programelor strategice sectoriale;
- Colaborarea cu consiliile pentru dezvoltare regională, consiliile județene și consiliile locale, precum și urmărirea modului în care se aplică programele guvernamentale și liniile directoare în domeniul amenajării teritoriului la nivel regional, județean și local;
- Avizarea documentațiilor de amenajare a teritoriului, potrivit competențelor stabilite prin lege.

Atribuțiile administrației publice locale în domeniul amenajării teritoriului

Consiliul local asigură respectarea prevederilor cuprinse în documentațiile de amenajare a teritoriului aprobate. În îndeplinirea atribuțiilor sale în domeniul amenajării teritoriului, consiliul local utilizează informații din toate domeniile de activitate economico-socială.

4.9.2 Context european

Principalele documente europene în vigoare care sintetizează experiența privind amenajarea teritoriului și la care România își aliniază politicile sale sunt:

- *”Carta europeană a amenajării teritoriului”* este primul document strategic, la nivel european, adoptat în 1983, la cea de a 6-a Conferință Europeană a Ministrilor Responsabili cu Amenajarea Teritoriului (CEMAT), care a avut loc la Torremolinos, Spania. Aceasta definește amenajarea teritoriului ca «expresia spațială a politicilor economice, sociale, culturale și ecologice a tuturor societăților» și stabilește ca obiective fundamentale: dezvoltarea socio-economică echilibrată a regiunilor, ameliorarea calității vieții, gestionarea responsabilă a resurselor naturale și protecția mediului, utilizarea rațională a solului.
- *Schema de Dezvoltare a Spațiului Comunitar (SDEC)* – Dezvoltarea spațială echilibrată și durabilă a teritoriului Uniunii Europene - document al Uniunii

Europene, adoptata la Consiliul Informal al Ministrilor Responsabili cu Amenajarea Teritoriului din tarile Uniunii Europene – Potsdam, Germania (mai 1999)

- *Principii directoare pentru o dezvoltare teritoriala durabila a continentului european* – document al Consiliului Europei, adoptat la Conferinta Europeana a Ministrilor Responsabili cu Amenajarea Teritoriului (CEMAT) – Hanovra, Germania (septembrie 2000)
- *Agenda Teritoriala Europeana* - document al COMISIEI EUROPENE (mai 2007)

Activitatea de amenajare a teritoriului la nivel european este sprijinita prin Programele de Cooperare Teritoriala Europeana:

- INTERREG finantat prin Fondul European de Dezvoltare Regionala si avand ca obiectiv schimbul de experienta si bune practici in vederea imbunatatirii politicilor si instrumentelor regionale in domeniul amenajarii teritoriului;
- ESPON – Reteaua europeana de observare a dezvoltarii si coeziunii teritoriale, care finanteaza cercetarea teritoriului european.

4.9.3 Dezvoltarea rurala si amenajarea teritoriului

Conceptul "amenajarea teritoriului" a aparut in perioada exodului rural catre orasele care se dezvoltau in ritm accelerat sub influenta revolutiei industriale. A aparut necesitatea de a separa spatial functiile urbane: de locuit, de munca, de cultura, de circulatie etc., amenajarea teritoriului extinzandu-se asupra ansamblului spatiului geografic, atat urban cat si rural.

Elaborarea planurilor de amenajare regionala a teritoriului trebuie sa se bazeze pe un complex de elemente de baza, de natura diferita pentru a determina solutii tehnice prietenoase fata de mediu, utile si eficiente pe plan economico-social.

Legea fondului funciar, prevede ca organizarea și amenajarea teritoriului agricol - componenta dominantă a spațiului rural - trebuie să asigure crearea condițiilor pentru o mai bună folosire a terenurilor în scopul producției agricole, pe baza de studii și proiecte pentru rezolvarea următoarelor probleme:

- corelarea dezvoltării agriculturii cu celelalte activități economice și sociale din zonă, stabilind măsuri care să determine creșterea producției agricole și îmbunătățirea exploatarei terenului, cunoașterea terenurilor pe proprietari și destinații în concordanță cu structurile de proprietate și cu formele de cultivare a pământului;
- stabilirea perimetrului fiecărei proprietăți prin comasarea terenurilor dispersate și rectificarea hotarelor amplasate nerational; elaborarea de proiecte pentru organizarea și amenajarea exploatareilor agricole;
- stabilirea rețelei de drumuri tehnologice agricole ca o completare a rețelei de drumuri clasate etc.

În funcție de sfera de cuprindere, în domeniul amenajării teritoriului deosebim:

- Planul de amenajare a teritoriului, constituit ca un ansamblu de studii referitoare la o suprafață de teren definită care prevede obiectivele, acțiunile și măsurile de adoptare pe o perioadă determinată care orientează aplicarea unor politici în domeniul organizării teritoriului național, regional sau local;
- Planul urbanistic general, documentație care stabilește obiectivele, acțiunile și măsurile pentru localitate, pe o perioadă determinată în vederea amenajării teritoriului. În concordanță cu acesta se elaborează planul urbanistic zonal și planul urbanistic de detaliu.

4.9.4 Urbanism și amenajarea teritoriului la nivelul local

Comuna Valea Ursului se întinde pe o suprafață de 5964 ha.

La nivelul comunei, studiul privind zonarea teritoriului este în derulare. PUG-ul și PUZ-ul au fost actualizate în 2011.

Compartimentul urbanism si amenajarea teritoriului, la nivel Primarie Valea Ursului, are urmatoarele atributii:

- Verifica cererile si documentatiile anexe depuse in vederea obtinerii certificatelor de urbanism si autorizatiilor de construire/desfiintare; intocmeste si elibereaza certificatele de urbanism si autorizatiile de construire/desfiintare;
- Asigura evidenta certificatelor de urbanism si a autorizatiilor de construire/desfiintare;
- Calculeaza taxele pentru certificatele de urbanism si autorizatiile de construire/desfiintare precum si regularizarea acestora la terminarea lucrarilor;
- Organizeaza si exercita controlul in teritoriu in ce priveste modul de aplicare a prevederilor din autorizatia de construire si disciplina in urbanism; instituie registrul de efectuare a controlului si asigura evidenta proceselor-verbale de contraventie;
- Asigura caracterul public al actelor de autoritate eliberate;
- Participa la trasarea constructiilor, urmareste realizarea lucrarilor si la receptia finala a acestora; intocmeste procesele-verbale de receptie la terminarea lucrarilor;
- Pregateste si inainteaza in vederea obtinerii avizelor structurii de specialitate din cadrul consiliului judetean si a acordului unic, proiectul de certificat de urbanism sau de autorizatie de construire/desfiintare;
- Supravegheaza aplicarea prevederilor din planurile de urbanism si amenajarea teritoriului, in acord cu planificarea de mediu;
- Intocmeste si transmite situatiile statistice solicitate de diverse institutii;
- Propune adoptarea de programe pentru infiintarea si dezvoltarea retelelor de canalizare, colectare a apelor fluviale, de aprovizionare cu apa potabila, pentru spatii de epurare a apelor uzate ale localitatii si pentru transportul in comun;
- Raspunde de problemele privind protectia mediului.

La nivelul comunei nu este implementat încă conceptul de ”teritoriu resursa”. Mentalitatea locuitorilor comunei nu este formată pe principiul abordării vieții sociale și economice în contextul în care teritoriul constituie o resursă.

Zonarea teritoriului se va putea face numai în condițiile definitivării reconstituirii proprietății asupra terenurilor și clădirilor. De asemenea, PUG și PUZ vor trebui reactualizate periodic cu includerea tuturor mențiunilor impuse de dezvoltarea locală.

4.10. Mediul inconjurator

4.10.1. Descrierea generală a problemelor de mediu inconjurator

În România, spațiul rural se remarcă printr-o bună stare de conservare a resurselor naturale de sol și apă, prin varietatea peisajelor tradiționale și o amplă diversitate biologică.

Referitor la suprafața agricolă, o parte din aceasta a fost afectată de utilizarea incorectă a îngrășămintelor chimice și a pesticidelor, de irigații, drenaje sau de aplicarea unor lucrări mecanice inadecvate, care, pe suprafețe reduse, au condus la o puternică degradare a componentelor de mediu. Un alt aspect negativ îl constituie abandonul suprafețelor agricole, în special al pășunilor care a generat degradarea unor suprafețe însemnate de pășuni.

De asemenea, creșterea economică susținută, începe să amenințe multe specii de plante și animale, conduce la degradarea resurselor naturale și la modificarea peisajului rural.

Problemele de mediu nu sunt foarte mari la nivelul comunei în momentul de față deoarece lipsesc agenții economici mari poluatori pe raza comunei.

Problemele de mediu sunt legate de poluarea casnică:

- inexistența unui sistem de colectare selectivă a deșeurilor din gospodăriile populației ;
- absența canalizării, ceea ce duce la poluarea pânzei freatice ;
- dejectii animale ;

O sursă de poluare potențială poate deveni exploatarea gazelor naturale.

4.10.2. Spatii verzi si stabilizare terenuri

In ultimii ani asistam la o adevarata ofensiva lansata de diversi specialisti (ecologi, eco-economisti, sociologi, agenti de marketing s.a.) care incearca sa identifice atitudinile, trairile, sperantele, dar si ingrijorarile oamenilor si institutiilor fata de evolutiile negative ce au loc in sfera consumului, a resurselor naturale, sau nivelul dezastrelor ce afecteaza deja zone largi din ecosistem.

Diminuarea spatiilor verzi amplifica riscurile ecologice ale comunitatilor, avand un impact negativ imediat asupra viabilitatii si sustenabilitatii acestora, asupra calitatii vietii si starii de sanatate a populatiei.

Guvernul, prin Ministerul Mediului, aloca anual milioane de euro pentru amenajarea spatiilor verzi din rural, in cadrul Programului national pentru imbunatatirea calitatii mediului. Conform directivelor UE si a legislatiei in vigoare, pana la finalul anului 2013, Romania trebuie sa asigure 26 metri patrati de spatii verzi pe cap de locuitor in fiecare localitate.

Pe raza comunei se impune necesitatea amenajarii de spatii verzi si de agrement inasa nu exista teren disponibil pentru acest tip de investitii, cu exceptia spatiilor de joaca de la gradinite.

Referitor la situatia terenurilor si solurilor, exista probleme cauzate de inundatii si alunecari de teren. Exces de apa –in zonele raului Siret si a paraurilor Valea Recea si Birlad necsare indiguiri pe 2 km la Giurgeni; desecarea unei suprafete de 4,5 ha in zona Ses Giurgeni si regularizarea paraurilor Valea Recea si Birlad in aceeasi zona ; stabilizarea terenurilor – 40 hectare la Muncelu de Jos si 120 ha la Valea Ursului – terasari si impaduriri;

Se impune monitorizarea situatiilor de risc legate de:

- exces de apa – in timpul precipitatiilor abundente in zonele raului Siret si a paraurilor Valea Recea si Birlad se produc inundatii – trebuie realizate indiguiri pe 2 km la Giurgeni;

- desecarea unei suprafețe de 4,5 ha în zona Ses Giurgeni și regularizarea paraurilor Valea Recea și Birlad în aceeași zonă ;
- eroziunea solului;
- stabilizarea terenurilor supuse alunecărilor de teren – 40 hectare la Muncelu de Jos și 120 ha la Valea Ursului – terasări și împăduriri;
- suprapășunat: pașunile trebuie reabilitate prin investiții consistente;
- saraturarea solului – fenomen frecvent pe teritoriul comunei – duce la scăderea gradului de fertilitate al solului;
- defrișări – combaterea fenomenului prin împăduriri – 200 ha.

4.10.3. Managementul integrat al deșeurilor. Surse majore de poluare

Principalele surse de poluare la nivelul comunei sunt legate de poluarea casnică:

- gospodăriile populației prin inexistența canalizării, a foselor septice (există doar 20 fose septice), a colectării deșeurilor menajere, a colectării reziduurilor rezultate în urma creșterii animalelor;

Datorită neutilizării pe scară largă a îngrășămintelor chimice și a pesticidelor în agricultură, nu există pericolul poluării cu substanțe chimice.

Comuna Valea Ursului se pretează la creșterea animalelor și la agricultură, însă desfășurarea intensivă a acestor activități și cu profitabilitatea corespunzătoare, necesită dezvoltarea unor unități de producție mecanizate. În acel moment se va pune problema controlului poluării.

Comuna Valea Ursului este inclusă în proiectul ”Sistem de Management Integrat al Deșeurilor în Județul Neamț”- SMID cofinanțat din Fondul European de Dezvoltare Regională prin POS Mediu. Aceasta face parte din Zona 2 – care va transporta deșeurile la stația de transfer de la Cordon.

4.11. Administratia locala



Primaria are in acest moment un sediu construit in anul 2004 pe acelasi amplasament al fostei primarii, in care isi desfasoara activitatea un numar de 28 salariati. Eventualitatea accesarii fondurilor europene pentru dezvoltare rurala va necesita cresterea numarului de salariati.

Administratia locala se confrunta cu mai multe probleme care vor trebui rezolvate in viitorul apropiat. Dintre acestea enumeram:

- dotare la standarde corespunzatoare pentru imbunatatirea calitatii serviciilor oferite populatiei, inclusiv cu echipamente IT care sa permita mentinerea inregistrarilor (de taxe si impozite, de terenuri, etc.) in conditii corespunzatoare si care sa contribuie la scurtarea timpului de rezolvare a problemelor care apar ;
- programe de perfectionare a personalului propriu, inclusiv familiarizarea cu programe informatice pentru mentinerea inregistrarilor (cadastru, taxe si impozite, etc.);

- programe de perfectionare pentru accesarea fondurilor europene si pentru pregatirea cetatenilor comunei, potentiali solicitanti de fonduri pentru dezvoltare comunitara ;
- intarire institutionala ;
- dezvoltarea sistemelor de comunicare cu comunitatea pentru a permite participarea cetatenilor la luarea deciziilor si implicarea acestora.

Personal in cadrul primariei Valea Ursului

Total general	28
Demnitari	2
Functionari publici de conducere	1
Functionari publici de executie	8
Personal contractual de conducere	1
Personal contractual de executie	16

ORGANIGRAMA COMUNEI VALEA URSULUI

