

ROMANIA  
JUDETUL NEAMT  
PRIMARIA COMUNEI VALEA URSULUI  
Nr.217 din 10.11.2021

Proces –verbal de afisare a ofertelor de vanzare  
a terenurilor agricole situate in extravilanul comunei Valea Ursului  
si a listei preemptorilor

Azi 10.11.2021 am procedat la afisarea la sediul Primariei  
Valea Ursului , cat si pe site-ul propriu a ofertelor de vanzare si a listei  
preemptorilor in vederea exercitarii dreptului de preemtiune a  
terenurilor extravilane conform art.3 lit. b din din Ordinul 311/2020 ce  
reglementeaza Legea 17/2014 pentru :

Bejan Valentina : suprafata 0,14 ha – 25/557B/35  
suprafata 0,1837 ha - 3/107/1

Secretar general  
Zaharia Ioan



Întocmit insp.  
Hanganu Marinela



## ANEXA 1B

- Model -  
- Formular pentru persoane fizice -

## OFERTĂ DE VÂNZARE TEREN

Subsemnatul/Subsemnata<sup>1)</sup>, Bejan Valentina , CNP [REDACTED] , având adresa de comunicare în: localitatea Piatra Neamț , [REDACTED] , județul/sectorul Neamț, codul poștal .- , e-mail .- , tel. - , vând teren agricol situat în extravilan, în suprafață de 0,14 (ha), la prețul de (\*) 1100 (lei) /o mie o sută lei (lei).

Condițiile de vânzare<sup>2)</sup> sunt următoarele:-

Date privind identificarea terenului

Specificare	Informatii privind amplasamentul terenului						Categoria de folosinta <sup>3)</sup> (**)	Obs.
	Orasul/Comuna/Judetul (*)	Suprafata (ha) (*)	Numar cadastral (**)	Numar de carte funciara (**)	Numar tarla/lot (**)	Numar parcela (**)		
Se completeaza de catre vanzator	Valea Ursului	0,14	50412	50412	25	557B/35	Arabil	
Verificat primarie <sup>4)</sup>		x			x	x	x	

Cunoscând că falsul în declarații se pedepsește conform [Legii nr. 286/2009 privind Codul penal](#), cu modificările și completările ulterioare, declar că datele sunt reale, corecte și complete.

Vânzător/Împuternicit,  
Bejan Valentina  
Semnătura

Bejan



Data . 10.11.2021

## NOTE:

- Câmpurile notate cu (\*) sunt obligatoriu de completat.
- Câmpurile notate cu (\*\*) se completează în cazul în care sunt cunoscute informațiile.

<sup>1)</sup> Se completează numele și prenumele proprietarului terenului.

<sup>2)</sup> Se va completa în cifre și litere.

<sup>3)</sup> Se completează categoria de folosință a terenurilor agricole situate în extravilan conform [art. 2 din Legea fondului funciar nr. 18/1991, republicată](#), cu modificările și completările ulterioare.

<sup>4)</sup> Se completează cu „X” rubricile în care informațiile pot fi comparate cu datele din Registrul agricol, evidențele fiscale, evidențele de stare civilă, altele asemenea.

Datele care conțin date cu caracter personal, prelucrate în conformitate cu prevederile Regulamentului 679/2016. Datele vor fi utilizate numai în scopul pentru care au fost solicitate ! Atenție ! Datele vor fi utilizate doar în scopul pentru care au fost furnizate

ANEXA 1D


- Model -  
- Formular -

NOTIFICARE PREEMPTORI


Județul (*) NEAMȚ	Registrul de evidență
Unitatea administrativ-teritorială (*) VALEA URSULUI	Nr.217 din 10.11.2021 (*)

În temeiul [art. 6 alin. \(6\) din Legea nr. 17/2014](#) privind unele măsuri de reglementare a vânzării terenurilor agricole situate în extravilan și de modificare a [Legii nr. 268/2001](#) privind privatizarea societăților ce dețin în administrare terenuri proprietate publică și privată a statului cu destinație agricolă și înființarea Agenției Domeniilor Statului, cu modificările și completările ulterioare, prin prezenta se aduce la cunoștință preemtorilor, în calitate de potentiali cumparatori. Oferta de vânzare nr. 217 din data de 10.11.2021, depusă de numita Bejan Valentina, privind terenul agricol situat în extravilan, în suprafață de 0,14 (ha), nr. cadastral 50412, nr. carte funciară 50412, nr. tarla 25 nr. parcelă 557B/35, categorie de folosință Arabil, la prețul de 1100 (lei), afișată la sediul/site-ul [www.valeaursului.ro](http://www.valeaursului.ro)/ Primăriei Valea Ursului, județul Neamț.

Primar,  
Smerea Viorel



Secretar general,  
Zaharia Ioan



**Datele care conțin date cu caracter personal, prelucrate în conformitate cu prevederile Regulamentului 679/2016. Datele vor fi utilizate numai în scopul pentru care au fost solicitate ! Atenție ! Datele vor fi utilizate doar în scopul pentru care au fost furnizate.**

ANEXA 1B

- Model -

- Formular pentru persoane fizice -

## OFERTĂ DE VÂNZARE TEREN

Subsemnatul/Subsemnata<sup>1)</sup>, Bejan Valentina , CNP [REDACTED] , având adresa de comunicare în: localitatea Piatra Neamt , [REDACTED] , județul/sectorul Neamț, codul poștal .- , e-mail .- , tel. - , vând teren agricol situat în extravilan, în suprafață de 0,1837 (ha), la prețul de (\*) 1470 (lei) /o mie patru sute șaptezeci lei (lei).

Condițiile de vânzare<sup>2)</sup> sunt următoarele:-  
Date privind identificarea terenului

Specificare	Informatii privind amplasamentul terenului						Categoria de folosinta <sup>3)</sup> (**)	Obs.
	Orasul/Comuna/Judetul (*)	Suprafata (ha) (*)	Numar cadastral (**)	Numar de carte funciara (**)	Numar tarla/lot (**)	Numar parcela (**)		
Se completeaza de catre vanzator	Valea Ursului	0,1837	50521	50521	3	107/1	Arabil	
Verificat primarie <sup>4)</sup>		x			x	x	x	

Cunoscând că falsul în declarații se pedepsește conform [Legii nr. 286/2009 privind Codul penal](#), cu modificările și completările ulterioare, declar că datele sunt reale, corecte și complete.

Vânzător/Împuternicit,  
Bejan Valentina  
Semnătura

*Bejan*

Data . 10.11.2021



### NOTE:

- Câmpurile notate cu (\*) sunt obligatoriu de completat.
- Câmpurile notate cu (\*\*) se completează în cazul în care sunt cunoscute informațiile.

<sup>1)</sup> Se completează numele și prenumele proprietarului terenului.

<sup>2)</sup> Se va completa în cifre și litere.

<sup>3)</sup> Se completează categoria de folosință a terenurilor agricole situate în extravilan conform [art. 2 din Legea fondului funciar nr. 18/1991, republicată](#), cu modificările și completările ulterioare.

<sup>4)</sup> Se completează cu „X” rubricile în care informațiile pot fi comparate cu datele din Registrul agricol, evidențele fiscale, evidențele de stare civilă, altele asemenea.


Datele care conțin date cu caracter personal, prelucrate în conformitate cu prevederile Regulamentului 679/2016. Datele vor fi utilizate numai în scopul pentru care au fost solicitate ! Atenție ! Datele vor fi utilizate doar în scopul pentru care au fost furnizate

## NOTIFICARE PREEMPTORI

Județul (*) NEAMȚ	Registrul de evidență Nr.218 din 10.11.2021 (*)
Unitatea administrativ-teritorială (*) VALEA URSULUI	

În temeiul art. 6 alin. (6) din Legea nr. 17/2014 privind unele măsuri de reglementare a vânzării terenurilor agricole situate în extravilan și de modificare a Legii nr. 268/2001 privind privatizarea societăților ce dețin în administrare terenuri proprietate publică și privată a statului cu destinație agricolă și înființarea Agenției Domeniilor Statului, cu modificările și completările ulterioare, prin prezenta se aduce la cunoștință preemtorilor, în calitate de potentiali cumparatori. Oferta de vânzare nr. 218 din data de 10.11.2021, depusă de numita Bejan Valentina, privind terenul agricol situat în extravilan, în suprafață de 0,1837 (ha), nr. cadastral 50521, nr. carte funciară 50521, nr. tarla 3 nr. parcelă 107/1, categorie de folosință Arabil, la prețul de 1470 (lei), afișată la sediul/site-ul [www.valeaursului.ro/](http://www.valeaursului.ro/) Primăriei Valea Ursului, județul Neamt.

Primar,  
Smerea Viorel




Secretar general,  
Zaharia Ioan



**Datele care conțin date cu caracter personal, prelucrate în conformitate cu prevederile Regulamentului 679/2016. Datele vor fi utilizate numai în scopul pentru care au fost solicitate ! Atenție ! Datele vor fi utilizate doar în scopul pentru care au fost furnizate.**